

# Auswertungsbericht mobile Fluglärmmessung

**Ort:** Ladestraße 1 04509 Krostitz OT Kletzen

**Zeitraum:** 01.07.2023 – 25.09.2023

## 1 Aufgabenstellung

Diese Fluglärmmessung in der Gemeinde Krostitz wurde mit einer mobilen Messanlage des Freistaates Sachsen durchgeführt. Gemäß einer Vereinbarung zwischen dem Freistaat Sachsen und der Mitteldeutschen Flughafen AG (MFAG) wurde die Messreihe auf Anforderung des sächsischen Fluglärmenschutzbeauftragten (FLSB) von der MFAG technisch unterstützt und die Messergebnisse ausgewertet.

Die mobilen Messungen durch den FLSB werden in Abstimmung mit Gemeinden und Bürgerinitiativen oder aufgrund anderer öffentlicher Interessen veranlasst. Dabei sollen eine unabhängige Beurteilung der Fluglärmsituation und eine objektive sowie quantitative Bewertung im Vordergrund stehen.

Die Messung in Krostitz OT Kletzen erfolgte im Zeitraum vom 01.07.2023 bis 25.09.2023. Innerhalb dieses Zeitraumes erfolgten an insgesamt 87 Tagen aufgabengemäße Messungen. Ausfälle der Anlage waren nicht zu verzeichnen.

Ziel der Messung war es, die Fluglärmsituation im Bereich Krostitz OT Kletzen zu erfassen und darzustellen.

## 2 Standort der Messstelle

Der Standort der Fluglärmmessstelle befand sich auf dem Grundstück „Ladestraße 1 in 04509 Krostitz OT Kletzen“ (Anlage 1) außerhalb des Nachtschutzgebietes gemäß Planfeststellungsbeschluss zum Ausbaurvorhaben der Start- und Landebahn Süd mit Vorfeld vom 04.11.2004, der 1. Planfeststellungsänderung vom 09.12.2005 sowie der 7. Planfeststellungsänderung vom 17.07.2009.

## 3 Überflugsituation

Der mobile Messstandort in Krostitz OT Kletzen liegt ca. 10,7 km in östlicher Richtung vom Flughafen Leipzig/Halle entfernt.

Die tatsächliche Überflugsituation im Bereich Krostitz OT Kletzen ist für einen beispielhaft gewählten Zeitraum an Hand von Radardatenaufzeichnung aus dem Stanly-Track-System der Deutschen Flugsicherung GmbH dargestellt (Anlage 2).

## 4 Erläuterungen und Messdurchführung

Die mobile Messstelle ist wie folgt aufgebaut (siehe beispielhafte Bilddokumentation Anlage 3):

- Mikrofon der Genauigkeitsklasse 1, welches auf einem außenliegenden Mast in einer Höhe von 5 m installiert ist
- In den Anhänger integrierter Geräteschrank, mit Prozessrechner, Funkmodem und Schallpegelmesser, Batterien in den Seitenkisten zur Energieversorgung, sowie Brennstoffzelle mit Methanoltank im Anhänger und Solarpaneele als Dachaufbau, um die Batterien bei sämtlichen Witterungsbedingungen zu laden.

Die Fluglärmmessung erfolgte auf Grundlage der DIN 45643 „Messung und Beurteilung von Fluggeräuschen“. In dieser DIN sind alle Parameter zur Erfassung der Fluglärmereignisse, die technischen Anforderungen an Fluglärmmessanlagen sowie die Grundlagen für die Beurteilung von Fluggeräuschen enthalten.

Als Maß für die durchschnittliche Lärmbelastung in einem gegebenen Zeitraum wird der A-bewertete äquivalente Dauerschallpegel  $L_{Aeq}$  bestimmt. Dabei werden die an einem Ort gemessenen schwankenden Schallpegel über einen bestimmten Zeitraum gemittelt. Als Lärmereignis geht der Fluglärm oberhalb einer festgelegten Schwelle ein. Der Schwellenwert ist abhängig von der Lautstärke der Hintergrundgeräusche. Der äquivalente Dauerschallpegel bezieht sich auf die Zeiträume Tag (6-22 Uhr) und Nacht (22-06 Uhr).

Fluglärmdaten, die bei hohen Windgeschwindigkeiten erfasst werden, weisen eine erhöhte Messunsicherheit auf, da Fremdgeräusche am Mikrofonkopf auftreten. Bei Windgeschwindigkeiten über 10 m/s sind die Daten nach Maßgabe der DIN 45643 entsprechend zu markieren und bei der Auswertung der Messwerte nicht zu berücksichtigen. Die während Zeiten mit zu hohen Windgeschwindigkeiten gemessenen Lärmereignisse gehen somit nicht in die Berechnung des äquivalenten Dauerschallpegels ein. Diese Zeitbereiche werden vom Erfassungssystem als Ausfallzeiten behandelt.

Die Korrelation der in der Messanlage erfassten Lärmereignisse zu den tatsächlichen Flugereignissen erfolgte mit Hilfe der von der Deutschen Flugsicherung GmbH bereitgestellten Radardaten.

## 5 Darstellung der Messergebnisse

In Anlage 4 sind Beispiele für Pegelzeitverläufe, die beim Überflug des Messstandortes erfasst wurden, mit den dazugehörigen Flugspuren dargestellt.

In der Anlage 4 Abbildung 1 (Abb. 1) ist ein Start auf der Start- und Landebahn Süd ersichtlich, dabei handelt es sich um eine Boeing B747-400.

In der Abb. 2 ist der Überflug einer Landung auf der Start- und Landebahn Süd mit dem Flugzeugtyp Antonow AN-124 zu erkennen.

In der Abb. 3 sind Landungen verschiedener Luftfahrzeugtypen auf der Start- und Landebahn Nord ersichtlich.

Die Anzahl der erfassten Maximalpegel in 5 dB(A)-Schritten für den Zeitraum 01.07.2023 bis 25.09.2023 wurde in der Anlage 5 ausgewertet. Die Statistik weist als höchsten Pegel im Zeitraum Tag zwei

Fluglärmereignisse in der Pegelklasse 80,0 – 84,9 dB(A) und nachts ein Fluglärmereignis in der Pegelklasse von 80,0 – 84,9 dB(A) auf.

In der Anlage 6 sind die Messwerte aller korrelierten Fluglärmereignisse in dem Zeitraum vom 01.07.2023 bis 25.09.2023 dargestellt.

In der Anlage 7 ist die Auswertung der Luftfahrzeugtypenpegel, unterschieden nach Start oder Landung, ersichtlich. Für jeden Flugzeugtyp wird der mittlere Maximalpegel ( $L_{ASmax}$ ), der minimale sowie maximale Pegelwert und die Anzahl der Lärmereignisse innerhalb der jeweiligen Gruppe dargestellt. Grundlage der Berechnungen bilden alle korrelierten Fluglärmereignisse im Berichtszeitraum.

Die Mittelwertbildung für Luftfahrzeugtypen mit weniger als 20 Lärmereignissen enthält dabei eine erhöhte Messunsicherheit und ist somit als nicht repräsentativ zu bewerten.

## 6 Auswertung der Messergebnisse

In den Anlagen 8 und 9 wird die Messstellenstatistik bezüglich der Flug- bzw. Gesamtgeräusche und der Messstellenverfügbarkeit für den Berichtszeitraum tageweise dargestellt.

### Anlage 8: Tagzeitraum (06:00 – 22:00 Uhr)

In Krostitz OT Kletzen wurde für den Messzeitraum vom 01.07.2023 – 25.09.2023 ein Mittelungspegel von  $L_{Aeq, Tag} = 40,7 \text{ dB(A)}$  ermittelt.

### Anlage 9: Nachtzeitraum (22:00 – 06:00 Uhr)

Der gemessene Fluglärmittelungspegel für den Nachtzeitraum beträgt für Krostitz OT Kletzen  $L_{Aeq, Nacht} = 43,9 \text{ dB(A)}$ .

Für den Messzeitraum wurden für den Messstandort Krostitz OT Kletzen **0,58 AWR** ermittelt.

Die Anlage 11 enthält ein Begriffs-/Abkürzungsverzeichnis, sowie Erläuterungen zu den im Bericht verwendeten Begriffen.

## 7 Fachliche Einschätzung FLSB

Die Gemeinde Krostitz bat um die Durchführung der Fluglärmmessung, da sich die Lärmbetroffenheit in der großflächigen Gemeinde seit der Umstellung der Abflugverfahren am Flughafen Leipzig/Halle im Januar 2023 deutlich verändert hat. Dies führte zu einer massiven Beschwerdesituation von betroffenen Bürgerinnen und Bürgern.

Die nun ermittelten Daten bestätigen, dass die **Fluglärmbelastung** des Gemeindegebietes im Vergleich zur Situation vor der Veränderung der Abflugverfahren **zugenommen** hat. Allerdings ist die Belastung stark witterungsabhängig, da die verursachende Flugroute nur bei Betriebsrichtung Ost (Ostwind) genutzt wird.

Die ermittelten, durchschnittlichen Schallpegel liegen im **Tagzeitraum (06.00 – 22.00 Uhr)** bei  $L_{Aeq, Tag} 40,7 \text{ dB(A)}$ . Die Schutzkriterien für diesen Zeitraum gemäß Planfeststellungsbeschluss vom 04.11.2004 zum Ausbaurvorhaben der Start- und Landebahn Süd mit Vorfeld sehen die Auslösung von Schallschutzmaßnahmen bei einer Lärmbelastung in einer Höhe von Dauerschallpegel  $L_{Aeq, Tag} > 60 \text{ dB(A)}$  für einen Durchschnittstag vor. Der ermittelte Wert liegt somit signifikant unterhalb des entsprechenden Grenzwertes.

Für den **Nachtzeitraum (22.00 – 6.00 Uhr)** sind Schallschutzmaßnahmen nach Maßgabe des Planfeststellungsbeschlusses zum Ausbavorhaben der Start- und Landebahn Süd mit Vorfeld vom 04.11.2004 innerhalb des Nachtschutzbereiches durchzuführen, in welchem mit **mehr als einer Aufwachreaktion (AWR=1,0)** zu rechnen ist. Die mittlere AWR wird durch Aufsummierung der Aufwachwahrscheinlichkeiten aller in einem längeren Zeitraum gemessenen Flugereignisse und anschließende Division durch die Anzahl der Nächte bestimmt. Detaillierte Erläuterungen zur Ermittlung der Aufwachreaktionen (AWR) aus gemessenen Maximalpegeln können der Anlage 10 entnommen werden. Für den Messzeitraum wurden für den Messstandort Krostitz OT Kletzen **0,58 AWR** ermittelt.

Damit liegen sowohl im Tag- als auch im Nachtzeitraum die **Messergebnisse signifikant unterhalb der Auslöswerte für schallschutztechnische Maßnahmen** gemäß Planfeststellungsbeschluss.

Um eine Verbesserung der Lärmsituation zu erreichen, wird der Gemeinde empfohlen, sich in Abstimmung mit dem Landkreis Nordsachsen als Vertreter in der Fluglärmkommission des Flughafens Leipzig/Halle (FLK) für eine Überprüfung der Abflugrouten durch die Deutsche Flugsicherung (DFS) einzusetzen. Die Festlegung der Flugrouten erfolgt durch das Bundesamt für Flugsicherung (BAF) nach Anhörung einer Vielzahl von Verfahrensbeteiligten. Die FLK Leipzig/Halle hatte sich in diesem Verfahren gegen die betreffende Flugroute ausgesprochen.

Dresden, 27.10. 2023



Jörg Puchmüller

Fluglärmschutzbeauftragter

### Bestätigung MFAG

Die Betreuung der Anlage über den Messzeitraum, die Auswertung der Messergebnisse und die vorliegende Berichterstattung erfolgten im Auftrag des sächsischen Fluglärmschutzbeauftragten durch die Flughafen Leipzig/Halle GmbH. Die Unterzeichner bestätigen die fachgerechte Durchführung der Arbeiten gemäß des geltenden DIN-Regelwerkes.

Leipzig, 26.10.2023

Flughafen Leipzig/Halle GmbH



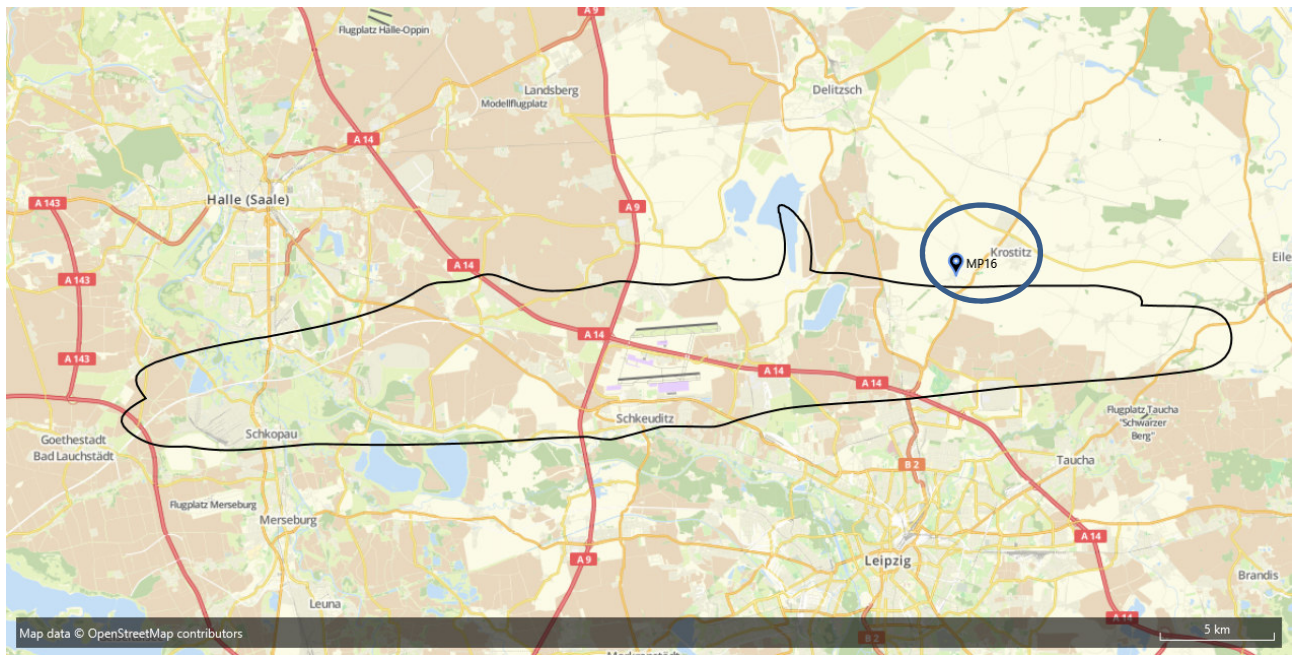
Steffen Mäder  
Leiter Stabsstelle Umweltschutz



Martin Völkel  
Referent Lärm- und Klimaschutz

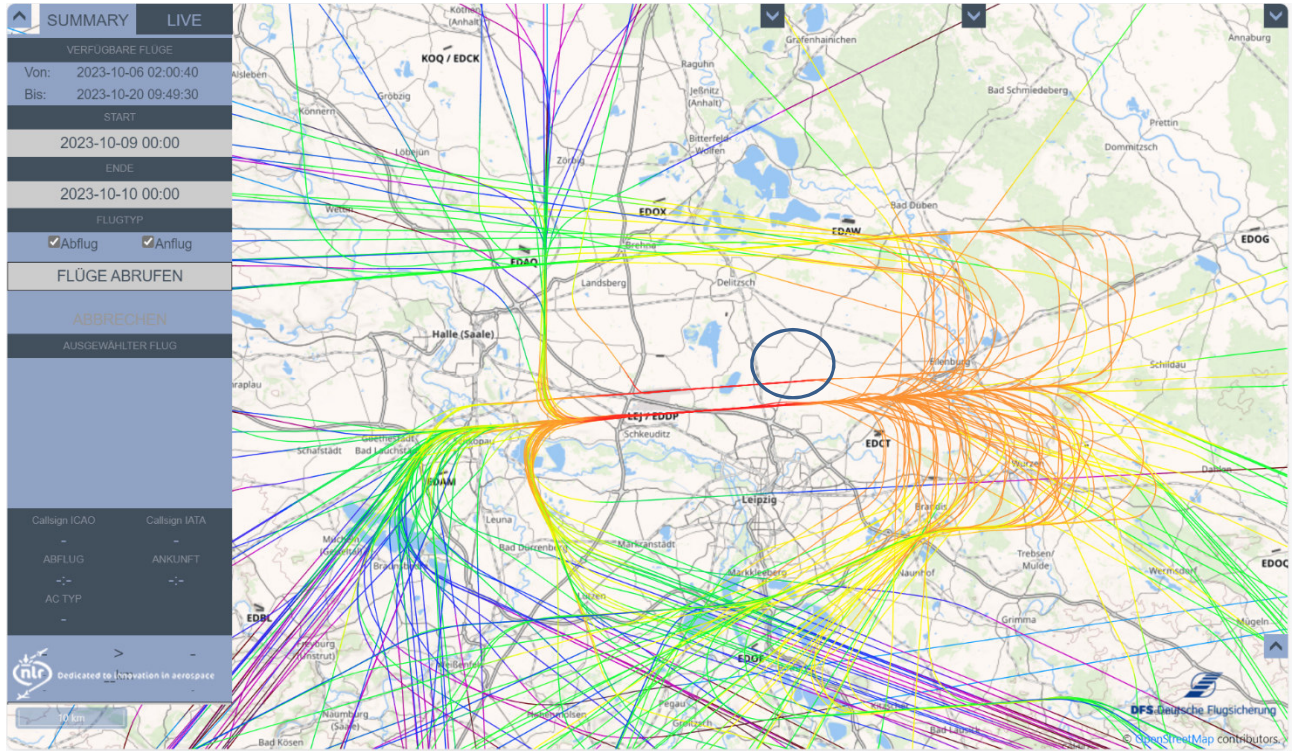
## Anlage 1: Übersicht Standort

➤ Ladestraße 1 in 04509 Krostitz OT Kletzen

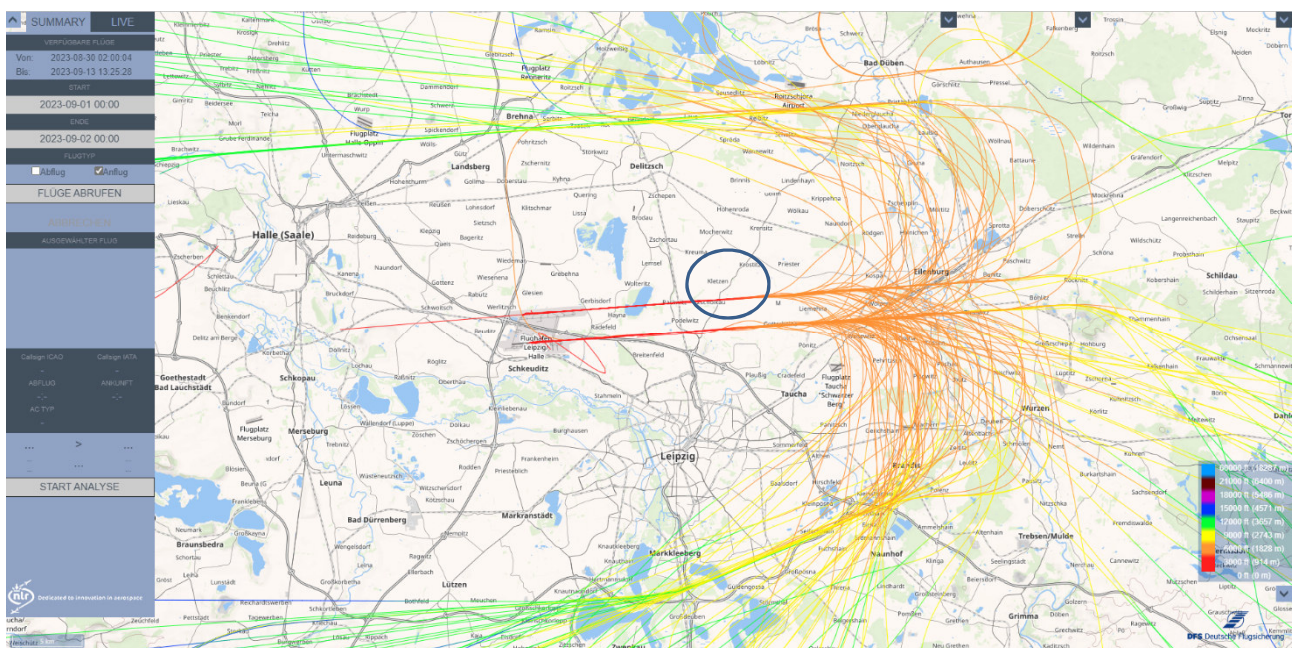


# Anlage 2: Überflugsituation - Krostitz

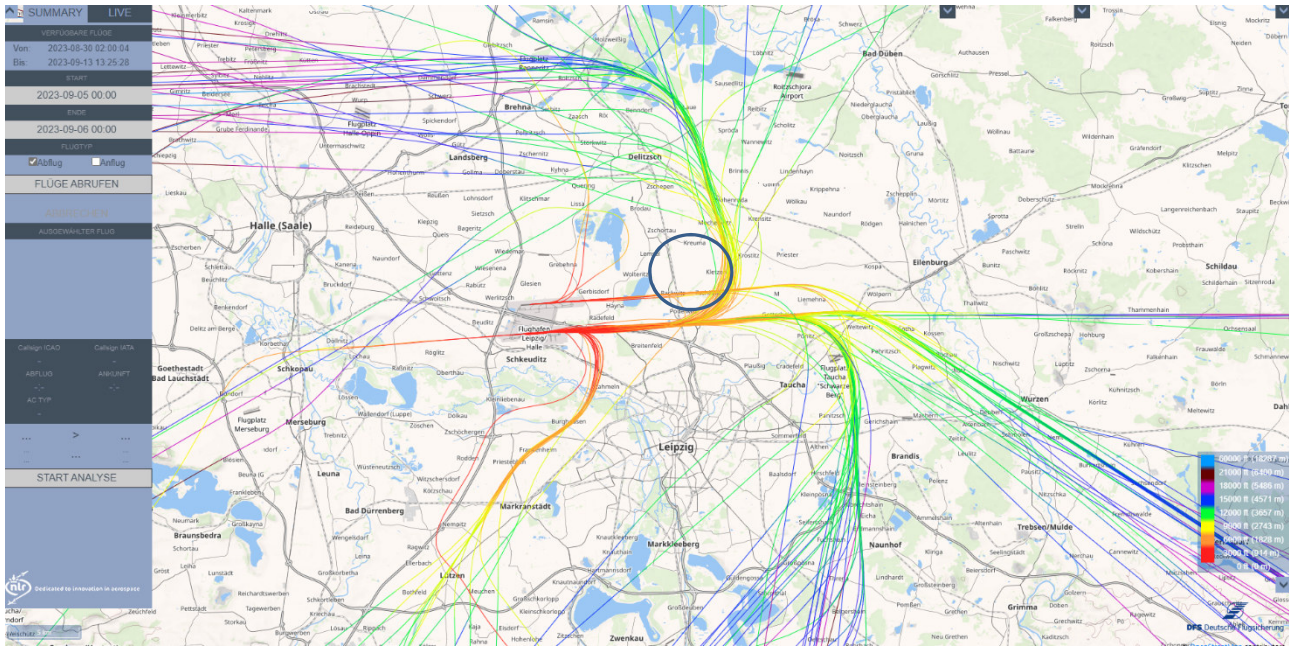
An- und Abflüge 09.10.2023



Anflüge 01.09.2023



Abflüge 05.09.2023



## Anlage 3: Aufbau eines Energieautarken Anhängers





## Anlage 4: Pegel-Zeitverläufe

Abb. 1

Datum: 16.08.2023

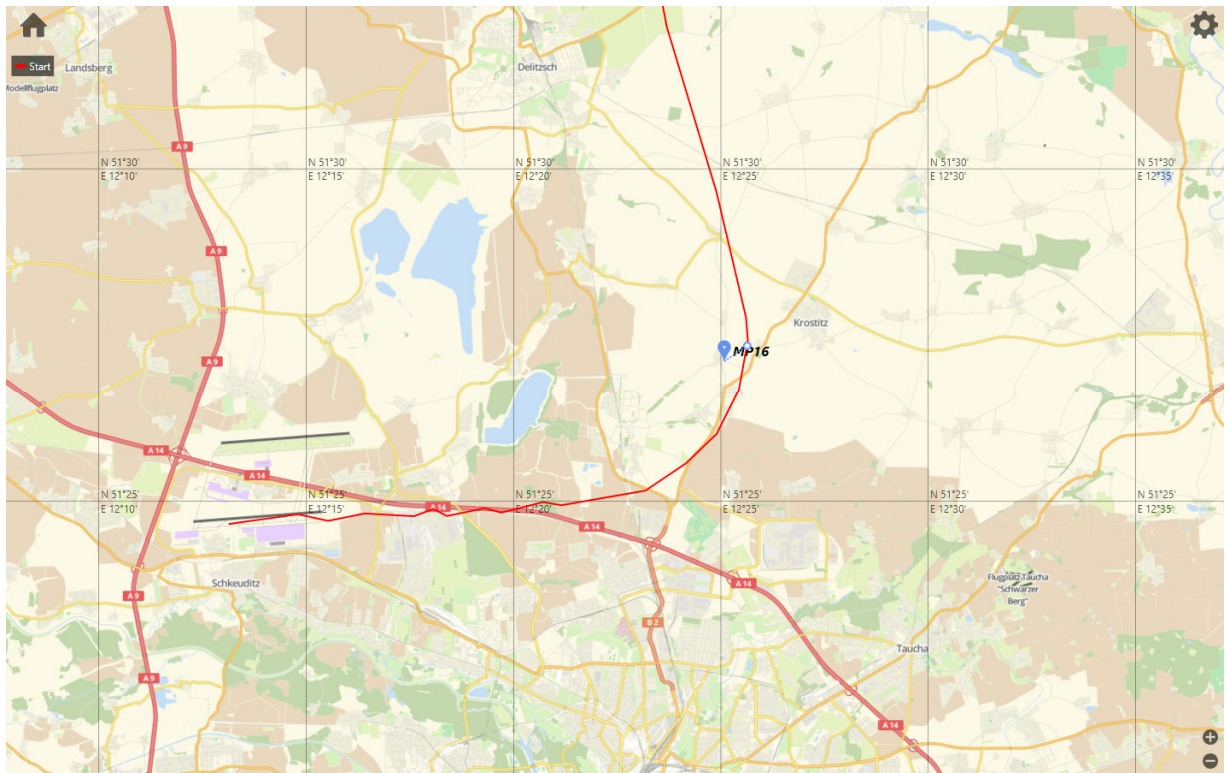
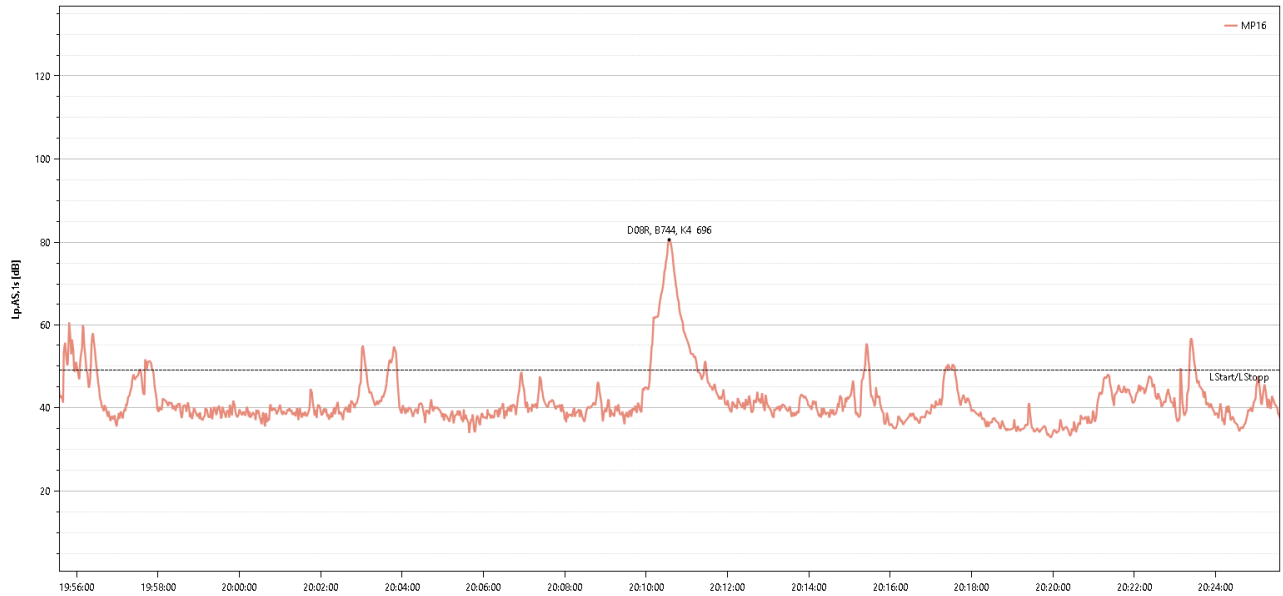


Abb. 2

Datum: 31.08.2023

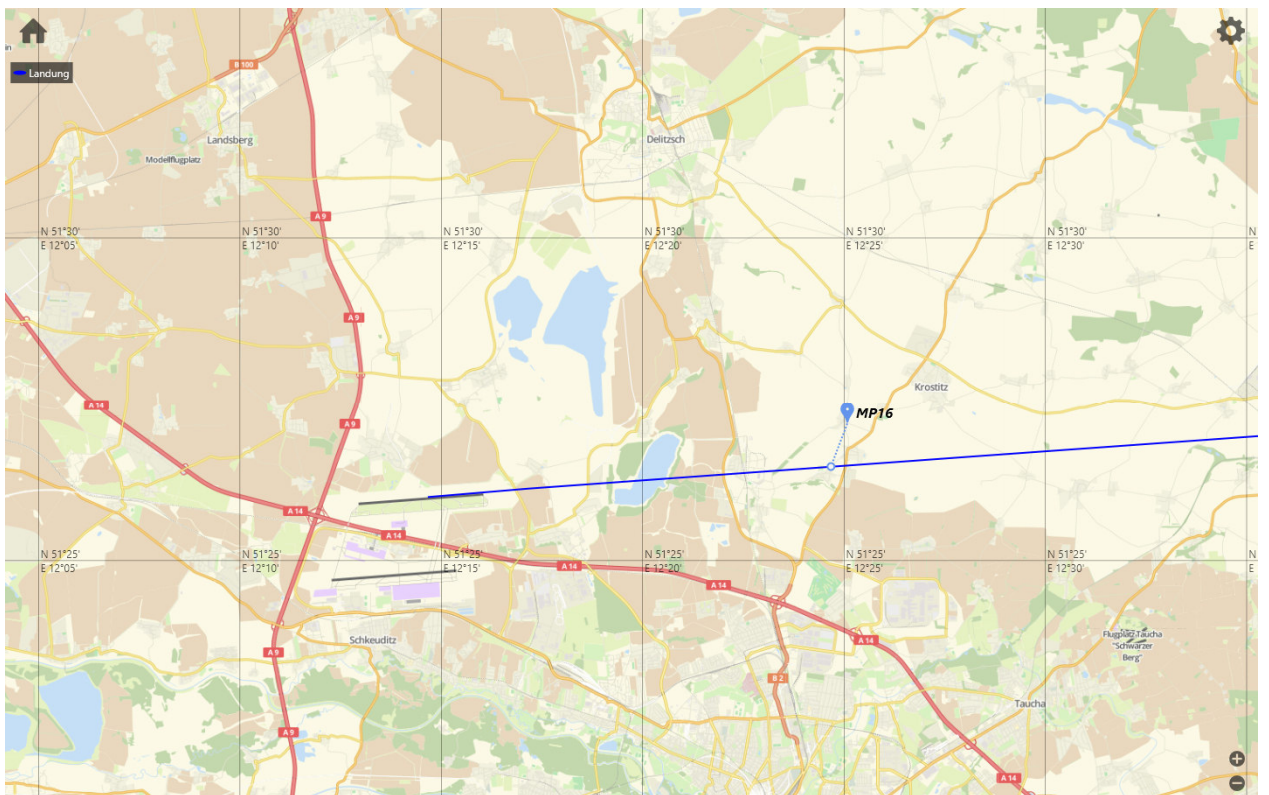
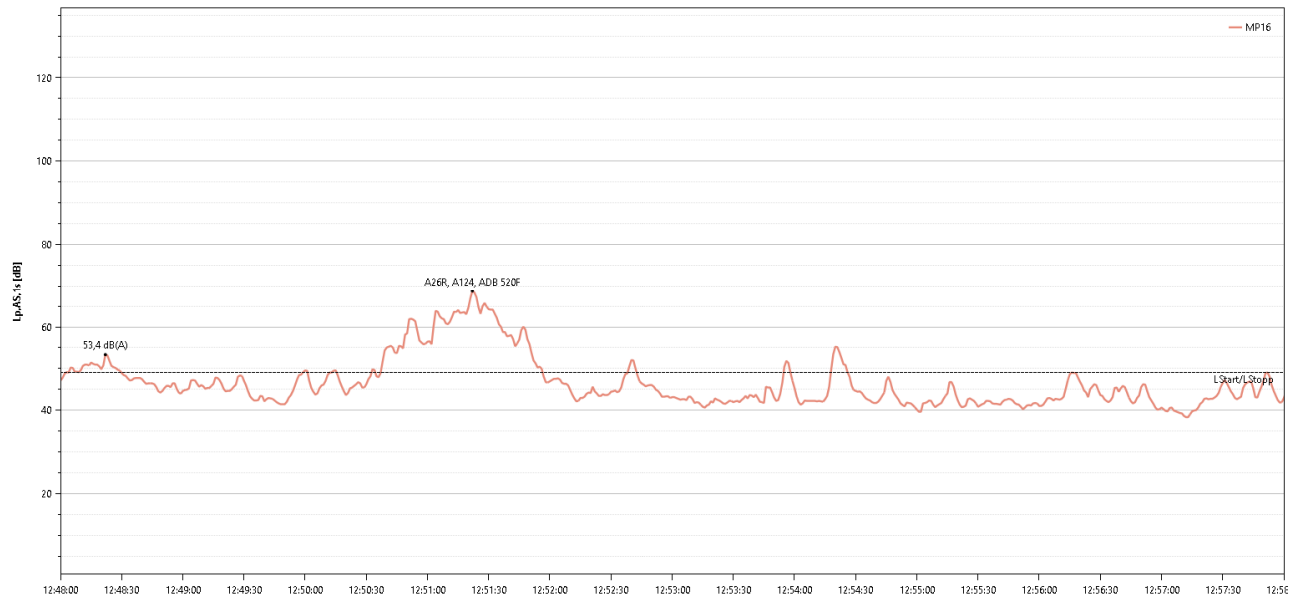
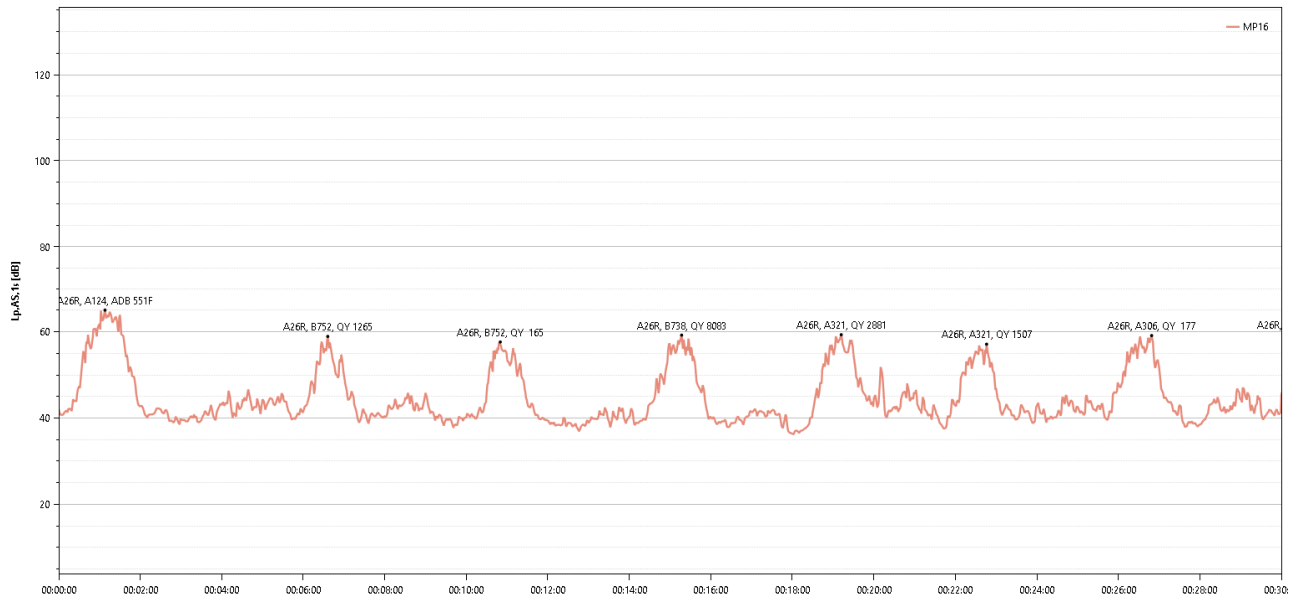


Abb. 3

Datum: 19.09.2023

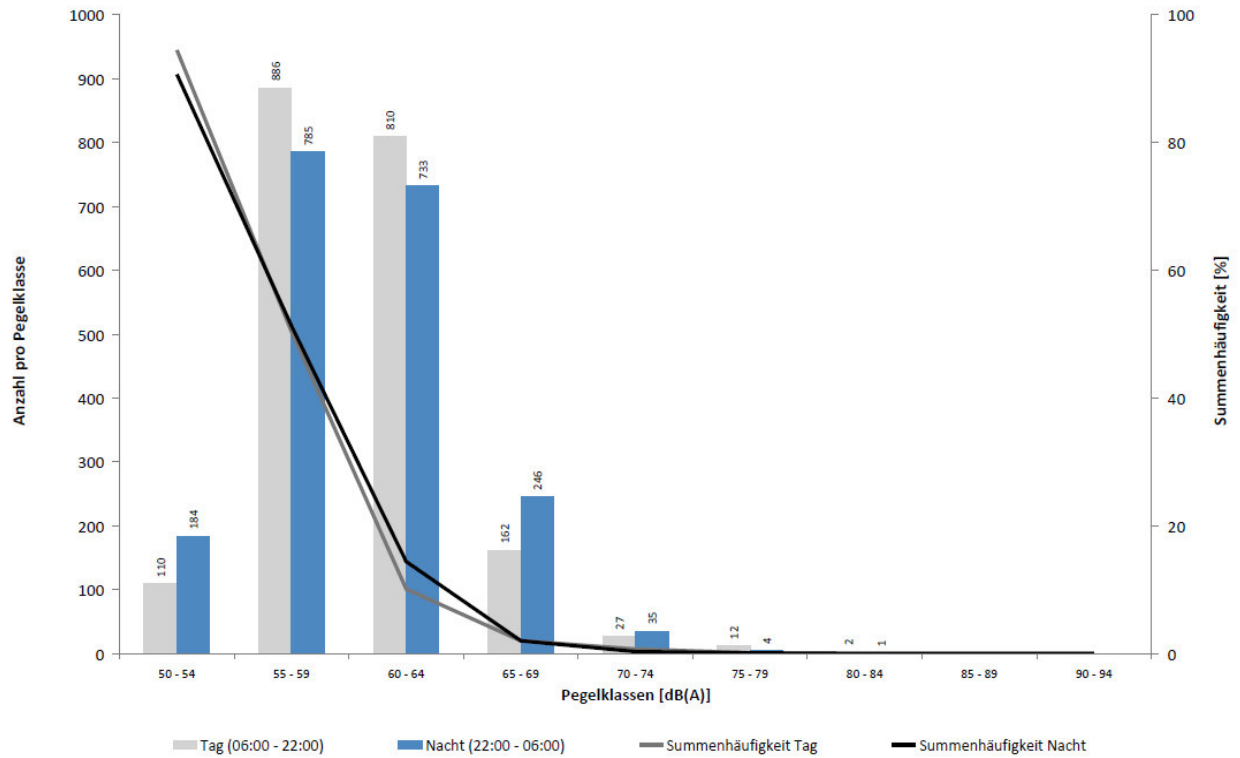


# Anlage 5: Maximalpegelverteilung

Häufigkeitsverteilung der Maximalpegel - Korrelierte Lärmereignisse

MP16 FLSB Sachsen Krostitz

01.07.2023 - 25.09.2023



**Anlage 6 - korrelierte Lärmereignisse**

ATA/ATD	A/D	Runway	Flugzeugtyp	TLASmax	LASmax	TGesamt [s]	T10 [s]
01.07.2023 00:07:00	Landung	26R	B734	01.07.2023 00:05:21	58,6	39	39,9
01.07.2023 00:11:00	Landung	26R	B752	01.07.2023 00:09:06	60,3	38	36,4
01.07.2023 00:15:00	Landung	26R	B734	01.07.2023 00:13:03	62,5	40	26,9
01.07.2023 00:19:00	Landung	26R	A321	01.07.2023 00:17:00	58,7	41	42,5
01.07.2023 00:22:00	Landung	26R	A330	01.07.2023 00:20:15	62	56	44,0
01.07.2023 00:26:45	Landung	26R	B77L	01.07.2023 00:24:12	62,7	66	54,2
01.07.2023 01:34:00	Landung	26R	A306	01.07.2023 01:31:23	59,5	59	56,9
01.07.2023 06:59:00	Landung	26R	MD82	01.07.2023 06:57:29	61,7	57	50,6
01.07.2023 07:49:25	Landung	26R	CRJ9	01.07.2023 07:46:44	57,8	45	50,5
01.07.2023 08:52:25	Landung	26R	B738	01.07.2023 08:50:06	60,9	58	49,4
01.07.2023 09:40:40	Landung	26R	CRJ9	01.07.2023 09:38:13	62,2	36	22,6
01.07.2023 10:14:51	Landung	26R	B789	01.07.2023 10:12:55	60	68	60,0
01.07.2023 10:57:00	Landung	26R	A321	01.07.2023 10:55:02	62,6	61	32,2
01.07.2023 11:45:42	Landung	26R	CRJ9	01.07.2023 11:43:10	59,7	38	37,6
01.07.2023 12:04:00	Landung	26L	B738	01.07.2023 12:02:00	55	33	49,6
01.07.2023 13:26:06	Landung	26R	B789	01.07.2023 13:21:08	64	70	47,7
01.07.2023 13:36:08	Landung	26R	B789	01.07.2023 13:32:21	59,8	60	54,5
01.07.2023 13:47:34	Landung	26R	B789	01.07.2023 13:43:33	61,9	66	52,8
01.07.2023 13:58:07	Landung	26R	B789	01.07.2023 13:55:36	61,7	74	62,7
01.07.2023 14:09:14	Landung	26R	B789	01.07.2023 14:06:33	60,8	57	51,3
01.07.2023 15:57:00	Landung	26R	CRJ9	01.07.2023 15:54:45	60,1	49	48,3
01.07.2023 16:30:00	Landung	26L	B77L	01.07.2023 16:28:07	58,6	41	40,4
01.07.2023 16:53:00	Landung	26R	A388	01.07.2023 16:50:51	64,3	74	56,8
01.07.2023 17:03:25	Landung	26R	A20N	01.07.2023 16:53:23	58,5	29	30,2
01.07.2023 17:03:25	Landung	26R	A20N	01.07.2023 17:01:04	60,2	52	46,1
01.07.2023 17:28:00	Landung	26R	A320	01.07.2023 17:24:54	60,1	72	62,3
01.07.2023 17:33:15	Landung	26R	A320	01.07.2023 17:30:39	55,5	41	63,8
01.07.2023 18:32:00	Landung	26R	A319	01.07.2023 18:29:21	60,2	44	38,0
01.07.2023 19:14:00	Landung	26R	A320	01.07.2023 19:12:08	56,2	58	75,7
01.07.2023 21:37:00	Landung	26R	A321	01.07.2023 21:35:24	60,7	53	45,4
01.07.2023 21:43:00	Landung	26L	A306	01.07.2023 21:38:37	61,5	67	14,8
01.07.2023 21:56:00	Landung	26R	A320	01.07.2023 21:53:41	60,6	56	50,8
02.07.2023 05:59:00	Landung	26R	MD82	02.07.2023 05:56:56	60,8	52	45,4
02.07.2023 07:46:28	Landung	26R	E190	02.07.2023 07:43:29	59	60	59,5
02.07.2023 08:01:24	Landung	26R	A388	02.07.2023 07:58:37	63,8	81	57,7
02.07.2023 08:49:00	Landung	26R	B738	02.07.2023 08:46:53	63	50	33,4
02.07.2023 09:06:25	Landung	26R	MD82	02.07.2023 09:04:00	64,2	67	31,5
02.07.2023 09:25:05	Landung	26R	B738	02.07.2023 09:22:32	60,5	61	53,9
02.07.2023 10:28:00	Landung	26R	B738	02.07.2023 10:25:49	57,2	48	58,6
02.07.2023 11:17:00	Landung	26R	A321	02.07.2023 11:14:47	61,3	48	39,3
02.07.2023 12:04:00	Landung	26R	B738	02.07.2023 12:02:06	59,8	12	19,7
02.07.2023 13:34:00	Landung	26R	A321	02.07.2023 13:32:04	61,3	63	49,5
02.07.2023 16:40:00	Landung	26R	A321	02.07.2023 16:38:28	58,9	44	44,9
02.07.2023 17:02:00	Landung	26R	A388	02.07.2023 16:59:29	63,4	81	63,3
02.07.2023 17:24:00	Landung	26R	A321	02.07.2023 17:21:20	55,9	45	65,6
02.07.2023 18:03:00	Landung	26R	E190	02.07.2023 18:00:24	60,9	55	42,6
02.07.2023 18:45:00	Landung	26R	A20N	02.07.2023 18:42:24	58	51	55,5
02.07.2023 19:06:00	Landung	26R	E195	02.07.2023 19:04:00	58,4	41	44,2
02.07.2023 22:32:00	Landung	26R	A320	02.07.2023 22:30:00	59,2	42	41,8
02.07.2023 22:49:34	Landung	26R	A320	02.07.2023 22:47:09	58,3	50	53,9
02.07.2023 23:00:00	Landung	26R	A321	02.07.2023 22:58:02	60,2	42	39,9
02.07.2023 23:14:00	Landung	26R	A321	02.07.2023 23:12:20	59,8	54	48,0
02.07.2023 23:19:31	Landung	26R	E190	02.07.2023 23:16:49	58,7	56	56,3
02.07.2023 23:27:00	Landung	26R	A321	02.07.2023 23:25:20	59	36	36,3
03.07.2023 10:59:59	Landung	26R	A319	03.07.2023 10:56:06	58,7	70	72,2
03.07.2023 17:56:00	Landung	26R	A20N	03.07.2023 17:53:33	61,7	64	51,5
03.07.2023 18:58:00	Landung	26R	E195	03.07.2023 18:55:51	57,1	42	51,4
03.07.2023 19:53:11	Landung	26R	B38M	03.07.2023 19:50:46	59,9	42	35,3
03.07.2023 20:10:54	Landung	26R	A320	03.07.2023 20:08:17	58	39	43,9
03.07.2023 20:27:00	Landung	26R	A321	03.07.2023 20:24:42	57,7	41	47,1

03.07.2023 21:07:19	Landung	26R	ERJ	03.07.2023 21:04:37	57	26	32,4
03.07.2023 22:48:00	Landung	26R	A330	03.07.2023 22:46:06	60,9	56	48,9
03.07.2023 22:54:00	Landung	26R	A306	03.07.2023 22:51:11	60,8	62	51,2
03.07.2023 22:57:00	Landung	26R	B734	03.07.2023 22:55:23	60,5	44	39,3
03.07.2023 23:01:00	Landung	26R	B734	03.07.2023 22:59:28	62,9	63	39,8
03.07.2023 23:06:00	Landung	26R	B752	03.07.2023 23:03:09	57	41	51,1
03.07.2023 23:11:00	Landung	26R	A306	03.07.2023 23:07:39	62,2	58	46,4
03.07.2023 23:14:00	Landung	26R	B752	03.07.2023 23:12:09	59,6	38	37,8
03.07.2023 23:19:00	Landung	26R	B752	03.07.2023 23:16:43	56,4	42	55,3
03.07.2023 23:22:53	Landung	26R	B738	03.07.2023 23:20:16	57,7	40	45,8
03.07.2023 23:31:18	Landung	26R	B752	03.07.2023 23:28:40	58,9	47	42,7
03.07.2023 23:37:00	Landung	26R	A321	03.07.2023 23:35:20	59,1	38	37,6
03.07.2023 23:44:00	Landung	26R	A306	03.07.2023 23:41:24	60,8	56	43,9
03.07.2023 23:48:00	Landung	26R	B734	03.07.2023 23:46:29	59,4	41	40,5
03.07.2023 23:54:00	Landung	26R	A321	03.07.2023 23:52:07	60,1	52	47,1
04.07.2023 00:00:00	Landung	26R	A306	03.07.2023 23:57:10	60,9	50	47,3
04.07.2023 00:05:00	Landung	26R	B752	04.07.2023 00:03:02	57,3	44	52,9
04.07.2023 00:10:00	Landung	26R	B738	04.07.2023 00:08:32	56,8	44	56,4
04.07.2023 00:18:00	Landung	26R	B752	04.07.2023 00:15:35	57,3	48	58,5
04.07.2023 00:22:15	Landung	26R	A306	04.07.2023 00:19:40	59,5	60	59,1
04.07.2023 00:27:00	Landung	26R	A306	04.07.2023 00:23:45	61,3	56	46,3
04.07.2023 00:32:10	Landung	26R	A330	04.07.2023 00:29:30	59,6	54	51,1
04.07.2023 07:37:07	Landung	26R	CRJ9	04.07.2023 07:34:10	60,7	54	41,0
04.07.2023 08:51:00	Landung	26R	B738	04.07.2023 08:49:11	59,1	84	82,7
04.07.2023 09:45:25	Landung	26R	CRJ9	04.07.2023 09:42:53	60,9	45	34,1
04.07.2023 09:48:00	Landung	26R	A320	04.07.2023 09:45:35	60,9	46	43,5
04.07.2023 12:10:00	Landung	26R	B738	04.07.2023 12:08:27	61,6	75	44,7
04.07.2023 13:50:00	Landung	26R	A320	04.07.2023 13:47:43	62,3	59	37,7
04.07.2023 14:17:00	Landung	26R	A321	04.07.2023 14:14:56	61,5	45	38,4
04.07.2023 18:19:00	Landung	26R	A20N	04.07.2023 18:16:21	60	69	65,0
04.07.2023 18:36:15	Landung	26R	A319	04.07.2023 18:33:43	61,2	38	32,1
04.07.2023 19:37:04	Landung	26R	E195	04.07.2023 19:34:29	58,4	37	39,6
04.07.2023 21:04:38	Landung	26R	A320	04.07.2023 21:02:12	59,1	64	64,1
04.07.2023 22:03:00	Landung	26R	A321	04.07.2023 22:01:10	58,2	45	49,8
04.07.2023 23:47:39	Start	08R	B744	04.07.2023 23:50:03	60,3	61	53,3
05.07.2023 00:06:14	Start	08R	B752	05.07.2023 00:08:48	59,8	49	47,4
05.07.2023 00:15:39	Start	08R	B752	05.07.2023 00:18:16	61	57	48,9
05.07.2023 00:21:10	Start	08R	B738	05.07.2023 00:22:59	52,7	36	97,5
05.07.2023 00:39:00	Start	08R	B734	05.07.2023 00:41:45	56,2	55	75,4
05.07.2023 00:46:34	Start	08R	B752	05.07.2023 00:49:10	61,9	50	40,2
05.07.2023 00:49:26	Start	08R	B734	05.07.2023 00:51:47	64,8	61	40,5
05.07.2023 00:52:47	Start	08R	B734	05.07.2023 00:55:29	65,7	49	28,7
05.07.2023 01:07:28	Start	08R	B752	05.07.2023 01:09:51	60,2	42	37,9
05.07.2023 01:08:58	Start	08R	B752	05.07.2023 01:11:12	59,9	46	44,0
05.07.2023 01:27:30	Start	08R	B752	05.07.2023 01:30:06	60,3	49	43,0
05.07.2023 01:45:44	Start	08R	B752	05.07.2023 01:47:59	62,1	49	38,5
05.07.2023 01:57:43	Start	08R	B752	05.07.2023 02:00:07	62,1	45	36,2
05.07.2023 02:08:19	Start	08R	B763	05.07.2023 02:11:01	62,8	64	39,7
05.07.2023 02:32:55	Start	08R	B752	05.07.2023 02:35:41	60,6	90	79,9
05.07.2023 02:34:33	Start	08R	A306	05.07.2023 02:36:55	58,5	34	35,1
05.07.2023 02:45:16	Start	08R	A306	05.07.2023 02:47:43	57,6	42	49,5
05.07.2023 02:51:47	Start	08R	B734	05.07.2023 02:54:35	65	69	42,0
05.07.2023 02:57:00	Start	08R	A306	05.07.2023 03:00:07	56,8	40	51,6
05.07.2023 03:11:11	Start	08R	B734	05.07.2023 03:13:40	55,8	49	65,4
05.07.2023 03:44:04	Start	08R	A306	05.07.2023 03:46:17	70,1	57	24,9
05.07.2023 03:47:00	Start	08R	B763	05.07.2023 03:49:57	61,1	62	48,5
05.07.2023 03:49:46	Start	08R	A321	05.07.2023 03:52:13	69,3	43	21,7
05.07.2023 03:52:00	Start	08R	B752	05.07.2023 03:54:34	52,4	36	104,7
05.07.2023 03:54:42	Start	08R	B734	05.07.2023 03:57:31	63,1	76	50,1
05.07.2023 03:57:13	Start	08R	A330	05.07.2023 03:59:23	67,7	80	44,0
05.07.2023 04:00:00	Start	08R	B752	05.07.2023 04:02:54	58,6	50	52,3
05.07.2023 04:02:16	Start	08R	A306	05.07.2023 04:04:33	57,7	49	56,0
05.07.2023 04:06:27	Start	08R	A306	05.07.2023 04:08:38	67,6	81	33,5
05.07.2023 04:09:00	Start	08R	B77L	05.07.2023 04:12:04	68,2	50	29,1
05.07.2023 04:11:00	Start	08R	A306	05.07.2023 04:14:05	68	63	30,9
05.07.2023 04:13:23	Start	08R	A306	05.07.2023 04:15:34	66,9	67	31,5

05.07.2023 04:14:47	Start	08R	A306	05.07.2023 04:16:55	57,1	52	65,1
05.07.2023 04:22:06	Start	08R	A306	05.07.2023 04:23:52	58,9	36	37,1
05.07.2023 04:25:54	Start	08R	B763	05.07.2023 04:28:18	53,5	26	57,3
05.07.2023 04:27:43	Start	08R	A306	05.07.2023 04:30:03	57,5	66	73,5
05.07.2023 04:29:56	Start	08R	A321	05.07.2023 04:32:16	53,9	27	55,6
05.07.2023 04:33:39	Start	08R	B752	05.07.2023 04:36:04	53,4	45	97,2
05.07.2023 04:35:06	Start	08R	B752	05.07.2023 04:37:51	59,2	90	89,3
05.07.2023 04:36:31	Start	08R	A306	05.07.2023 04:38:57	63,2	58	36,9
05.07.2023 04:39:26	Start	08R	A306	05.07.2023 04:41:50	69	73	30,0
05.07.2023 04:41:00	Start	08R	A306	05.07.2023 04:43:19	57,6	57	63,4
05.07.2023 04:43:00	Start	08R	A321	05.07.2023 04:45:45	55,2	37	58,4
05.07.2023 04:45:06	Start	08R	B734	05.07.2023 04:47:35	70,3	90	26,5
05.07.2023 04:46:45	Start	08R	A306	05.07.2023 04:49:17	59,3	84	73,3
05.07.2023 04:48:36	Start	08R	A306	05.07.2023 04:50:50	67,4	90	39,0
05.07.2023 04:52:07	Start	08R	B733	05.07.2023 04:55:03	60,8	90	77,4
05.07.2023 04:54:26	Start	08R	B752	05.07.2023 04:56:29	60,8	67	50,0
05.07.2023 04:55:40	Start	08R	A306	05.07.2023 04:58:21	60,1	82	61,7
05.07.2023 04:57:27	Start	08R	A306	05.07.2023 04:59:27	59,3	90	80,8
05.07.2023 05:00:25	Start	08R	B752	05.07.2023 05:02:58	56,8	64	81,5
05.07.2023 05:03:01	Start	08R	B738	05.07.2023 05:05:32	65,6	84	38,8
05.07.2023 05:04:48	Start	08R	A321	05.07.2023 05:07:06	55,5	63	96,6
05.07.2023 05:12:05	Start	08R	A306	05.07.2023 05:14:17	62,4	69	31,3
05.07.2023 05:13:32	Start	08R	B752	05.07.2023 05:16:16	61,5	73	60,7
05.07.2023 05:15:24	Start	08R	A306	05.07.2023 05:17:59	56,2	68	91,2
05.07.2023 05:18:37	Start	08R	B738	05.07.2023 05:20:32	55,1	60	99,2
05.07.2023 05:19:42	Start	08R	A321	05.07.2023 05:22:01	54,5	43	79,3
05.07.2023 05:23:13	Start	08R	A306	05.07.2023 05:25:33	57,1	65	80,6
05.07.2023 05:25:00	Start	08L	A320	05.07.2023 05:27:37	64,3	87	46,5
05.07.2023 05:29:21	Start	08R	B752	05.07.2023 05:31:31	53,5	60	133,9
05.07.2023 05:33:39	Start	08L	A320	05.07.2023 05:34:54	64,1	79	30,6
05.07.2023 05:37:34	Start	08L	A321	05.07.2023 05:39:34	66,6	51	30,1
05.07.2023 05:39:00	Start	08R	B733	05.07.2023 05:41:49	63,7	90	51,8
05.07.2023 05:51:31	Start	08R	A330	05.07.2023 05:53:31	57,3	43	52,5
05.07.2023 05:53:11	Start	08L	A321	05.07.2023 05:55:13	66,1	53	30,6
05.07.2023 06:28:14	Start	08L	SB20	05.07.2023 06:30:27	59,7	81	72,5
05.07.2023 07:21:01	Start	08R	B738	05.07.2023 07:23:15	69,7	59	21,4
05.07.2023 08:25:00	Landung	26R	B38M	05.07.2023 08:22:20	62,2	63	47,8
05.07.2023 08:55:54	Landung	26R	A320	05.07.2023 08:53:18	65,6	88	36,6
05.07.2023 11:47:53	Landung	26R	CRJ9	05.07.2023 11:45:28	60,2	39	36,6
05.07.2023 11:57:00	Landung	26R	B738	05.07.2023 11:54:56	62,4	72	51,4
05.07.2023 12:20:10	Landung	26R	A320	05.07.2023 12:17:39	60,6	52	43,0
05.07.2023 12:22:00	Landung	26L	B738	05.07.2023 12:19:05	52,7	45	110,8
05.07.2023 17:02:58	Landung	26R	D328	05.07.2023 17:00:19	57,5	55	63,2
05.07.2023 19:44:00	Landung	26R	E195	05.07.2023 19:42:07	57,7	65	73,0
05.07.2023 20:18:14	Landung	26R	A320	05.07.2023 20:15:28	60,1	47	45,0
05.07.2023 21:53:00	Landung	26R	A320	05.07.2023 21:50:46	55,2	41	65,9
05.07.2023 22:38:00	Landung	26R	A321	05.07.2023 22:36:23	57,4	42	49,9
05.07.2023 22:50:00	Landung	26R	A321	05.07.2023 22:47:53	57,8	45	49,1
05.07.2023 22:54:00	Landung	26R	B38M	05.07.2023 22:52:31	54,2	38	66,3
05.07.2023 23:00:00	Landung	26R	A306	05.07.2023 22:56:29	62,3	53	45,0
05.07.2023 23:03:00	Landung	26R	B733	05.07.2023 23:00:50	62,2	42	38,2
05.07.2023 23:06:43	Landung	26R	A306	05.07.2023 23:04:02	61,9	70	57,7
05.07.2023 23:10:00	Landung	26R	B77L	05.07.2023 23:07:50	64,1	63	45,6
05.07.2023 23:14:00	Landung	26R	A306	05.07.2023 23:11:15	57,9	64	72,3
05.07.2023 23:17:00	Landung	26R	B734	05.07.2023 23:15:26	57,3	46	52,0
05.07.2023 23:21:00	Landung	26R	B734	05.07.2023 23:19:01	60,2	47	45,8
05.07.2023 23:25:46	Landung	26R	B752	05.07.2023 23:22:39	58	38	42,5
05.07.2023 23:28:00	Landung	26R	B738	05.07.2023 23:26:12	57,1	48	59,0
05.07.2023 23:33:00	Landung	26R	A306	05.07.2023 23:29:54	60,7	56	54,5
05.07.2023 23:37:00	Landung	26R	A306	05.07.2023 23:33:41	62,4	63	52,7
05.07.2023 23:40:00	Landung	26R	B752	05.07.2023 23:37:09	58,4	42	43,8
05.07.2023 23:44:00	Landung	26R	B752	05.07.2023 23:41:04	57,4	40	47,6
05.07.2023 23:48:00	Landung	26R	B752	05.07.2023 23:45:18	63	57	43,4
05.07.2023 23:51:00	Landung	26R	B734	05.07.2023 23:48:52	61,7	52	43,2
05.07.2023 23:57:00	Landung	26R	B762	05.07.2023 23:54:36	61	57	49,7
06.07.2023 00:02:00	Landung	26R	B752	05.07.2023 23:59:00	60	59	55,6

06.07.2023 00:07:39	Landung	26R	A321	06.07.2023 00:04:57	59,7	44	38,3
06.07.2023 00:14:00	Landung	26R	B752	06.07.2023 00:11:45	59,2	36	36,1
06.07.2023 00:17:00	Landung	26R	B752	06.07.2023 00:14:28	57,7	52	59,6
06.07.2023 00:21:00	Landung	26R	A330	06.07.2023 00:19:04	60,5	72	67,4
06.07.2023 00:25:00	Landung	26R	A306	06.07.2023 00:23:14	60,6	58	50,6
06.07.2023 00:30:00	Landung	26R	A306	06.07.2023 00:27:22	61,5	67	58,2
06.07.2023 00:52:29	Landung	26R	B738	06.07.2023 00:48:51	60,4	44	34,1
06.07.2023 07:03:15	Landung	26R	A321	06.07.2023 07:00:44	61,6	45	32,9
06.07.2023 08:33:07	Landung	26R	D328	06.07.2023 08:30:21	54,4	43	74,8
06.07.2023 08:38:00	Landung	26R	B38M	06.07.2023 08:36:08	59,2	51	44,1
06.07.2023 09:09:35	Landung	26L	B744	06.07.2023 09:07:03	57,5	27	31,5
06.07.2023 09:42:36	Landung	26R	CRJ9	06.07.2023 09:40:16	61,3	39	33,0
06.07.2023 10:49:01	Landung	26R	A320	06.07.2023 10:46:33	59,3	52	51,7
06.07.2023 12:03:00	Landung	26R	B38M	06.07.2023 12:01:21	63,2	62	47,7
06.07.2023 13:12:00	Landung	26R	A321	06.07.2023 13:09:56	58,8	60	58,9
06.07.2023 13:27:00	Landung	26R	A321	06.07.2023 13:24:53	60,2	36	34,5
06.07.2023 14:08:34	Landung	26R	A320	06.07.2023 14:06:10	59,8	54	49,9
06.07.2023 16:33:59	Landung	26R	A320	06.07.2023 16:31:34	60,1	29	27,9
06.07.2023 16:46:32	Landung	26R	A321	06.07.2023 16:44:24	64,2	38	24,7
06.07.2023 17:27:00	Landung	26R	A320	06.07.2023 17:25:00	57,5	41	47,9
06.07.2023 18:09:00	Landung	26R	A319	06.07.2023 18:07:09	58,8	36	37,1
06.07.2023 19:13:36	Landung	26R	A320	06.07.2023 19:11:23	59,7	40	38,3
06.07.2023 20:57:00	Landung	26R	A321	06.07.2023 20:54:29	61,3	54	45,0
06.07.2023 23:01:00	Landung	26R	A306	06.07.2023 22:59:13	59,3	64	63,6
06.07.2023 23:05:00	Landung	26R	B763	06.07.2023 23:03:31	59	44	43,5
06.07.2023 23:09:00	Landung	26R	B733	06.07.2023 23:07:13	61,5	46	37,4
06.07.2023 23:12:00	Landung	26R	A306	06.07.2023 23:10:09	60,6	54	45,5
06.07.2023 23:16:04	Landung	26R	B734	06.07.2023 23:13:52	58,9	36	36,2
06.07.2023 23:20:00	Landung	26R	B734	06.07.2023 23:18:07	56,6	37	48,5
06.07.2023 23:24:00	Landung	26R	B738	06.07.2023 23:22:10	56,9	39	49,0
06.07.2023 23:27:49	Landung	26R	A321	06.07.2023 23:25:54	58	36	40,2
06.07.2023 23:33:32	Landung	26R	B738	06.07.2023 23:31:25	56,4	40	53,8
06.07.2023 23:37:00	Landung	26R	A330	06.07.2023 23:34:41	61,8	48	41,5
06.07.2023 23:40:36	Landung	26R	A306	06.07.2023 23:38:20	62,6	57	36,8
06.07.2023 23:48:04	Landung	26R	B752	06.07.2023 23:45:57	60,8	43	36,9
06.07.2023 23:52:00	Landung	26R	A306	06.07.2023 23:49:55	59,5	48	46,2
06.07.2023 23:55:00	Landung	26R	A321	06.07.2023 23:53:15	58,1	37	40,5
06.07.2023 23:59:00	Landung	26R	B734	06.07.2023 23:57:24	58	39	42,4
07.07.2023 00:03:00	Landung	26R	B752	07.07.2023 00:01:03	56,8	40	52,0
07.07.2023 00:06:24	Landung	26R	B762	07.07.2023 00:04:14	62,9	41	33,2
07.07.2023 00:10:00	Landung	26R	A330	07.07.2023 00:08:17	60,6	53	50,0
07.07.2023 00:13:00	Landung	26R	A306	07.07.2023 00:11:42	60,5	43	40,5
07.07.2023 00:17:00	Landung	26R	A321	07.07.2023 00:15:18	55,6	34	51,1
07.07.2023 00:26:00	Landung	26R	A306	07.07.2023 00:23:49	58,5	47	49,3
07.07.2023 01:54:08	Start	08R	B752	07.07.2023 01:56:30	61,9	49	42,0
07.07.2023 02:21:07	Start	08R	B763	07.07.2023 02:23:45	62,8	57	47,0
07.07.2023 02:37:28	Start	08R	A306	07.07.2023 02:39:45	57,6	53	61,3
07.07.2023 02:43:10	Start	08R	B734	07.07.2023 02:45:45	64,2	70	44,2
07.07.2023 02:45:00	Start	08R	B752	07.07.2023 02:47:54	56,6	63	82,6
07.07.2023 02:47:06	Start	08R	A330	07.07.2023 02:49:24	56,7	60	77,7
07.07.2023 02:49:00	Start	08R	A306	07.07.2023 02:52:10	57,2	49	59,9
07.07.2023 02:52:22	Start	08R	B763	07.07.2023 02:54:22	54,7	31	53,6
07.07.2023 03:08:00	Start	08R	B734	07.07.2023 03:11:00	55,6	46	69,0
07.07.2023 03:10:07	Start	08R	B752	07.07.2023 03:12:49	59,8	55	52,8
07.07.2023 03:20:35	Start	08R	B763	07.07.2023 03:22:55	60,5	66	50,6
07.07.2023 03:37:25	Start	08R	A306	07.07.2023 03:39:39	57	49	61,1
07.07.2023 03:42:31	Start	08R	B734	07.07.2023 03:45:01	67	50	27,8
07.07.2023 03:49:06	Start	08R	A306	07.07.2023 03:51:24	67,7	70	35,2
07.07.2023 03:50:54	Start	08R	A330	07.07.2023 03:53:15	72,7	64	29,7
07.07.2023 03:59:17	Start	08R	A321	07.07.2023 04:01:06	70,4	54	24,2
07.07.2023 04:01:30	Start	08R	A330	07.07.2023 04:03:45	68,8	70	39,6
07.07.2023 04:03:00	Start	08R	A306	07.07.2023 04:05:55	56,6	57	74,9
07.07.2023 04:05:24	Start	08R	A306	07.07.2023 04:07:39	55,9	51	72,9
07.07.2023 04:09:37	Start	08R	A306	07.07.2023 04:12:06	59,1	54	54,0
07.07.2023 04:11:42	Start	08R	A306	07.07.2023 04:14:03	66,5	90	39,8
07.07.2023 04:13:53	Start	08R	A306	07.07.2023 04:15:58	56,9	61	76,6

07.07.2023 04:15:27	Start	08R	A306	07.07.2023 04:17:49	56,5	80	105,2
07.07.2023 04:18:52	Start	08R	B77L	07.07.2023 04:21:11	63,8	54	37,1
07.07.2023 04:21:26	Start	08R	A321	07.07.2023 04:23:50	54,8	49	83,5
07.07.2023 04:23:17	Start	08R	B734	07.07.2023 04:26:07	55	56	93,0
07.07.2023 04:25:23	Start	08R	B752	07.07.2023 04:27:38	60,8	61	47,7
07.07.2023 04:29:13	Start	08R	A306	07.07.2023 04:31:24	68,2	65	31,8
07.07.2023 04:31:49	Start	08R	B752	07.07.2023 04:34:07	61,1	65	55,8
07.07.2023 04:35:44	Start	08R	A306	07.07.2023 04:38:16	66,3	90	45,6
07.07.2023 04:37:46	Start	08R	A306	07.07.2023 04:40:09	56,2	76	101,1
07.07.2023 04:42:46	Start	08R	B734	07.07.2023 04:45:15	70,7	90	25,8
07.07.2023 04:49:49	Start	08R	A306	07.07.2023 04:52:14	68,2	90	35,1
07.07.2023 04:53:21	Start	08R	A306	07.07.2023 04:55:57	57,4	90	103,7
07.07.2023 04:55:30	Start	08R	B733	07.07.2023 04:58:22	64,2	90	46,1
07.07.2023 04:58:54	Start	08R	B738	07.07.2023 05:01:16	66,3	78	27,0
07.07.2023 05:07:03	Start	08R	A306	07.07.2023 05:09:18	57,2	86	104,3
07.07.2023 05:08:42	Start	08R	A306	07.07.2023 05:11:20	55,4	63	92,7
07.07.2023 05:10:38	Start	08R	B752	07.07.2023 05:13:19	61,3	73	56,7
07.07.2023 05:13:55	Start	08R	A306	07.07.2023 05:16:04	57,3	63	75,1
07.07.2023 05:16:13	Start	08R	B738	07.07.2023 05:18:21	54,8	66	107,5
07.07.2023 05:24:18	Start	08R	B738	07.07.2023 05:26:49	53,8	60	123,8
07.07.2023 05:25:57	Start	08R	A321	07.07.2023 05:28:21	54,7	57	99,6
07.07.2023 05:32:00	Start	08R	B77L	07.07.2023 05:34:08	55,2	53	85,8
07.07.2023 05:34:12	Start	08L	A321	07.07.2023 05:36:33	64,1	65	39,5
07.07.2023 05:36:02	Start	08R	B752	07.07.2023 05:38:26	54,7	55	96,4
07.07.2023 05:39:52	Start	08R	B733	07.07.2023 05:42:39	63	90	50,5
07.07.2023 05:47:10	Start	08R	B734	07.07.2023 05:49:56	54,9	72	120,9
07.07.2023 05:55:49	Start	08R	B77L	07.07.2023 05:58:20	54,3	63	118,6
07.07.2023 06:00:31	Start	08R	A330	07.07.2023 06:02:56	54,9	54	91,0
07.07.2023 06:02:35	Start	08L	A320	07.07.2023 06:05:03	63,9	81	49,7
07.07.2023 06:06:00	Start	08L	A321	07.07.2023 06:08:43	65,2	71	34,4
07.07.2023 06:09:26	Start	08R	B77L	07.07.2023 06:11:19	57,1	79	96,8
07.07.2023 07:17:34	Start	08R	B738	07.07.2023 07:20:00	64,6	59	35,0
07.07.2023 07:45:18	Start	08R	B77L	07.07.2023 07:47:05	55,9	56	80,6
07.07.2023 08:23:53	Start	08R	B77L	07.07.2023 08:25:18	57,6	52	60,2
07.07.2023 08:46:21	Start	08R	E190	07.07.2023 08:48:33	59,9	36	32,7
07.07.2023 09:07:00	Start	08R	B77L	07.07.2023 09:09:26	68,1	72	31,8
07.07.2023 09:25:38	Start	08L	B738	07.07.2023 09:27:45	63	60	44,1
07.07.2023 09:28:38	Start	08L	E195	07.07.2023 09:30:44	64,8	45	32,9
07.07.2023 10:16:46	Start	08L	B38M	07.07.2023 10:17:14	60,5	37	32,7
07.07.2023 11:53:00	Start	08R	B77L	07.07.2023 11:55:33	59,9	34	32,6
07.07.2023 11:59:00	Start	08R	B77L	07.07.2023 12:01:35	55,4	49	76,2
07.07.2023 12:51:40	Start	08L	A320	07.07.2023 12:53:18	65,9	66	37,3
07.07.2023 13:02:44	Start	08L	B38M	07.07.2023 13:04:34	61,7	38	32,9
07.07.2023 15:58:00	Start	08L	A321	07.07.2023 16:00:23	67,8	53	22,3
07.07.2023 16:41:03	Landung	08L	A320	07.07.2023 16:27:42	63,5	41	31,2
07.07.2023 18:29:37	Start	08L	A320	07.07.2023 18:31:28	63,5	60	42,7
07.07.2023 19:00:43	Start	08L	A321	07.07.2023 19:02:47	62,5	57	50,4
07.07.2023 19:26:53	Start	08L	A320	07.07.2023 19:29:07	62,4	66	46,5
07.07.2023 19:28:00	Start	08R	B77L	07.07.2023 19:31:13	61,7	84	74,1
07.07.2023 19:54:00	Start	08R	B77L	07.07.2023 19:56:53	63,3	45	36,4
07.07.2023 20:10:04	Start	08L	E195	07.07.2023 20:12:09	63	45	31,6
07.07.2023 20:49:00	Start	08R	B744	07.07.2023 20:51:51	78,7	90	23,7
07.07.2023 21:17:24	Start	08L	B38M	07.07.2023 21:19:08	56,8	36	45,7
07.07.2023 22:14:01	Start	08R	B744	07.07.2023 22:15:33	58,7	73	75,3
07.07.2023 23:43:38	Start	08R	B77L	07.07.2023 23:45:32	53,3	35	81,9
08.07.2023 00:16:00	Start	08R	B744	08.07.2023 00:19:15	55,8	68	91,8
08.07.2023 00:48:59	Start	08R	B752	08.07.2023 00:51:42	60,2	46	38,6
08.07.2023 00:59:07	Start	08R	B763	08.07.2023 01:01:28	54,4	45	82,7
08.07.2023 02:30:57	Start	08R	A306	08.07.2023 02:33:08	57	49	59,0
08.07.2023 02:35:18	Start	08R	A306	08.07.2023 02:37:46	54,2	39	75,7
08.07.2023 03:16:57	Start	08R	B763	08.07.2023 03:19:21	62,9	55	42,8
08.07.2023 03:25:43	Start	08R	A306	08.07.2023 03:28:00	68,5	63	32,1
08.07.2023 03:49:22	Start	08L	CNJ	08.07.2023 03:51:36	55,9	59	82,9
08.07.2023 04:01:15	Start	08R	A124	08.07.2023 04:04:12	57,5	61	71,6
08.07.2023 04:06:17	Start	08R	B752	08.07.2023 04:08:45	61	55	45,7
08.07.2023 04:15:00	Start	08R	A330	08.07.2023 04:18:20	55	49	82,3

08.07.2023 04:17:59	Start	08R	A306	08.07.2023 04:20:21	68,8	57	25,2
08.07.2023 04:19:33	Start	08R	B752	08.07.2023 04:21:59	60,7	45	36,5
08.07.2023 04:21:33	Start	08R	A306	08.07.2023 04:23:58	57,5	41	49,1
08.07.2023 04:34:50	Start	08R	A306	08.07.2023 04:37:11	57,5	64	73,7
08.07.2023 04:41:22	Start	08R	A306	08.07.2023 04:43:14	67,7	79	36,9
08.07.2023 04:57:00	Start	08R	A306	08.07.2023 05:00:00	58,1	48	51,7
08.07.2023 05:03:00	Start	08R	A306	08.07.2023 05:05:34	57,5	50	56,3
08.07.2023 05:05:00	Start	08R	A306	08.07.2023 05:07:40	64,2	75	40,5
08.07.2023 05:08:13	Start	08R	A330	08.07.2023 05:10:25	57,5	62	70,9
08.07.2023 05:09:29	Start	08R	A306	08.07.2023 05:11:59	68,1	59	30,9
08.07.2023 05:32:40	Start	08R	B752	08.07.2023 05:35:07	60,4	44	38,4
08.07.2023 05:36:28	Start	08L	A321	08.07.2023 05:37:39	64,9	51	32,2
08.07.2023 05:37:00	Start	08R	B77L	08.07.2023 05:39:42	53,1	36	87,7
08.07.2023 05:41:16	Start	08R	B763	08.07.2023 05:42:42	53,5	29	65,5
08.07.2023 05:43:13	Start	08R	B734	08.07.2023 05:45:26	61,5	59	42,8
08.07.2023 05:47:06	Start	08L	A321	08.07.2023 05:48:26	65,7	51	31,3
08.07.2023 05:54:18	Start	08R	A306	08.07.2023 05:56:22	59,1	47	46,5
08.07.2023 06:05:28	Start	08R	A330	08.07.2023 06:07:15	57,1	48	59,6
08.07.2023 06:25:27	Start	08L	A320	08.07.2023 06:26:31	63,2	50	31,8
08.07.2023 06:32:00	Start	08R	B752	08.07.2023 06:35:44	60,3	54	48,2
08.07.2023 06:40:46	Start	08L	A321	08.07.2023 06:42:46	65,5	50	34,5
08.07.2023 06:42:50	Start	08R	B763	08.07.2023 06:44:40	54,5	34	62,1
08.07.2023 06:45:12	Start	08R	B77L	08.07.2023 06:46:44	55,7	62	92,7
08.07.2023 06:54:00	Start	08R	A306	08.07.2023 06:56:19	66,2	90	41,0
08.07.2023 07:00:21	Start	08R	B77L	08.07.2023 07:01:48	55,2	48	75,9
08.07.2023 07:05:00	Start	08R	B77L	08.07.2023 07:07:36	55,6	40	60,1
08.07.2023 07:09:35	Start	08R	B738	08.07.2023 07:11:56	64,6	48	29,3
08.07.2023 08:12:40	Start	08L	E195	08.07.2023 08:13:46	64	58	34,2
08.07.2023 08:29:17	Start	08R	B77L	08.07.2023 08:31:08	58,8	37	37,7
08.07.2023 08:34:12	Start	08L	MD82	08.07.2023 08:35:47	73,3	90	37,8
08.07.2023 08:42:18	Start	08R	B763	08.07.2023 08:44:56	67,4	83	35,7
08.07.2023 10:14:02	Start	08L	B738	08.07.2023 10:15:58	65,6	84	50,2
08.07.2023 10:55:11	Start	08L	B734	08.07.2023 10:57:15	67,9	71	25,4
08.07.2023 11:45:00	Start	08R	B77L	08.07.2023 11:47:45	62,6	41	34,6
08.07.2023 11:53:57	Start	08L	B738	08.07.2023 11:55:07	64,5	41	35,1
08.07.2023 13:10:00	Start	08L	B738	08.07.2023 13:12:28	66,2	58	33,9
08.07.2023 14:16:34	Start	08R	B763	08.07.2023 14:18:45	71,5	70	32,2
08.07.2023 14:36:27	Start	08L	MD82	08.07.2023 14:38:49	74,3	88	34,1
08.07.2023 14:47:19	Start	08L	A320	08.07.2023 14:48:03	64,8	46	26,6
08.07.2023 15:10:30	Start	08L	A320	08.07.2023 15:12:26	64,8	60	43,7
08.07.2023 18:21:22	Start	08R	B77L	08.07.2023 18:23:45	62,9	62	47,3
08.07.2023 18:26:33	Start	08L	A320	08.07.2023 18:28:30	64,6	52	31,9
08.07.2023 21:56:57	Start	08R	B763	08.07.2023 21:59:18	58,1	50	55,3
08.07.2023 23:31:56	Start	08L	B77L	08.07.2023 23:33:43	67	54	31,3
09.07.2023 01:29:52	Start	08R	B744	09.07.2023 01:31:58	77,8	90	27,2
09.07.2023 03:11:29	Start	08R	B77L	09.07.2023 03:13:53	64,4	57	40,3
09.07.2023 05:17:59	Start	08R	B763	09.07.2023 05:20:33	64,2	59	38,5
09.07.2023 06:03:00	Start	08R	B77L	09.07.2023 06:05:16	52,2	31	97,0
09.07.2023 06:12:41	Start	08R	E190	09.07.2023 06:15:15	62,4	49	41,4
09.07.2023 06:18:00	Start	08L	A321	09.07.2023 06:19:48	65,5	49	33,3
09.07.2023 06:21:00	Start	08R	B77L	09.07.2023 06:23:17	55,1	49	81,4
09.07.2023 06:23:50	Start	08L	A321	09.07.2023 06:25:28	64,6	45	32,1
09.07.2023 07:12:56	Start	08R	B738	09.07.2023 07:15:17	64,3	51	35,5
09.07.2023 07:15:12	Start	08L	MD82	09.07.2023 07:16:59	70,9	72	34,0
09.07.2023 07:50:17	Start	08R	B77L	09.07.2023 07:51:47	54,8	54	93,3
09.07.2023 08:01:24	Start	08L	A20N	09.07.2023 08:02:43	57,4	36	42,9
09.07.2023 10:23:16	Start	08L	B738	09.07.2023 10:25:16	64,6	78	45,9
09.07.2023 10:25:03	Start	08L	MD82	09.07.2023 10:27:34	72,1	78	32,6
09.07.2023 10:38:14	Start	08L	B738	09.07.2023 10:40:30	63	59	43,9
09.07.2023 12:22:00	Start	08L	B734	09.07.2023 12:23:56	67,6	53	27,6
09.07.2023 16:19:00	Landung	26R	A321	09.07.2023 16:17:36	58,7	39	39,7
09.07.2023 17:58:00	Landung	26R	B38M	09.07.2023 17:56:34	58,5	43	45,3
09.07.2023 18:04:00	Landung	26R	A321	09.07.2023 18:02:04	56,2	37	51,3
09.07.2023 18:25:00	Landung	26R	A20N	09.07.2023 18:23:09	61,3	35	32,3
09.07.2023 18:56:00	Landung	26R	E195	09.07.2023 18:54:44	57,6	33	38,6
09.07.2023 19:01:32	Landung	26R	A20N	09.07.2023 18:59:02	55,5	29	44,9

09.07.2023 19:25:29	Start	08L	A321	09.07.2023 19:26:55	62,4	61	48,0
09.07.2023 19:37:45	Start	08L	A20N	09.07.2023 19:39:15	55,6	27	40,2
09.07.2023 20:05:36	Start	08L	A20N	09.07.2023 20:08:26	61	52	46,6
09.07.2023 20:10:33	Start	08L	E195	09.07.2023 20:12:36	63,2	38	27,0
09.07.2023 20:17:17	Start	08R	A306	09.07.2023 20:19:27	57,1	48	58,9
09.07.2023 20:28:56	Start	08R	A306	09.07.2023 20:31:25	67,3	53	32,5
09.07.2023 20:41:19	Start	08L	A124	09.07.2023 20:43:50	72,3	69	36,2
09.07.2023 20:47:00	Start	08R	B734	09.07.2023 20:49:39	56,5	41	55,0
09.07.2023 21:02:05	Start	08R	B734	09.07.2023 21:04:53	64,7	80	48,0
09.07.2023 21:03:53	Start	08R	B77L	09.07.2023 21:06:50	63,9	51	32,8
09.07.2023 21:13:45	Start	08R	A330	09.07.2023 21:16:09	55,6	49	73,9
09.07.2023 21:29:00	Start	08R	B763	09.07.2023 21:31:53	64,5	79	51,5
09.07.2023 21:50:01	Start	08R	B734	09.07.2023 21:52:45	54,2	34	65,6
09.07.2023 21:54:00	Start	08R	A330	09.07.2023 21:56:36	69,2	61	34,8
09.07.2023 22:00:58	Start	08R	B734	09.07.2023 22:02:42	52,7	39	105,2
09.07.2023 22:49:00	Start	08R	B77L	09.07.2023 22:51:12	52,4	40	109,2
09.07.2023 22:50:56	Start	08R	A306	09.07.2023 22:53:07	55,6	52	79,1
09.07.2023 23:02:07	Start	08R	A306	09.07.2023 23:03:40	55,3	40	64,0
09.07.2023 23:08:29	Start	08R	B763	09.07.2023 23:10:50	62,4	54	42,0
09.07.2023 23:13:30	Start	08R	B738	09.07.2023 23:16:02	65,6	61	35,0
09.07.2023 23:24:01	Start	08R	A306	09.07.2023 23:25:47	56,3	44	60,7
09.07.2023 23:26:48	Start	08R	A306	09.07.2023 23:29:26	56,9	46	57,2
09.07.2023 23:30:19	Start	08R	A306	09.07.2023 23:32:07	66,7	63	34,5
09.07.2023 23:32:45	Start	08R	A306	09.07.2023 23:35:11	56,4	48	64,2
09.07.2023 23:35:10	Start	08R	A306	09.07.2023 23:37:07	57,3	50	60,1
09.07.2023 23:36:21	Start	08R	B752	09.07.2023 23:39:00	59,9	44	40,4
09.07.2023 23:41:15	Start	08R	A306	09.07.2023 23:43:35	67	64	33,8
09.07.2023 23:56:53	Start	08L	A320	09.07.2023 23:59:13	60,9	59	50,0
10.07.2023 00:21:11	Start	08R	A306	10.07.2023 00:23:32	68,1	49	12,4
10.07.2023 00:26:43	Start	08R	A306	10.07.2023 00:28:58	66,1	61	37,3
10.07.2023 01:02:05	Start	08R	B738	10.07.2023 01:04:00	68,4	35	19,3
10.07.2023 01:03:38	Start	08R	A306	10.07.2023 01:05:49	66,5	63	35,2
10.07.2023 01:14:27	Start	08R	A306	10.07.2023 01:16:45	55,4	41	63,3
10.07.2023 02:47:26	Start	08R	B752	10.07.2023 02:49:44	63	36	30,8
10.07.2023 03:04:00	Start	08R	B734	10.07.2023 03:06:52	68	51	25,8
10.07.2023 03:06:00	Start	08R	B734	10.07.2023 03:08:42	67,7	73	33,6
10.07.2023 03:14:27	Start	08R	B77L	10.07.2023 03:17:04	68,2	64	28,2
10.07.2023 03:44:22	Start	08R	B733	10.07.2023 03:47:10	64,7	63	38,5
10.07.2023 03:48:00	Start	08R	A306	10.07.2023 03:50:56	56,3	39	53,0
10.07.2023 04:05:32	Start	08R	B762	10.07.2023 04:07:51	53,2	30	70,8
10.07.2023 04:08:17	Start	08R	A306	10.07.2023 04:09:42	56,8	41	51,3
10.07.2023 04:10:40	Start	08R	A306	10.07.2023 04:12:45	56	43	59,6
10.07.2023 04:29:52	Start	08R	A306	10.07.2023 04:31:28	55,6	35	50,6
10.07.2023 05:52:00	Start	08L	A321	10.07.2023 05:53:41	65,6	60	29,4
10.07.2023 07:02:00	Landung	26R	B738	10.07.2023 07:00:21	58,1	85	93,4
10.07.2023 07:43:00	Landung	26R	A319	10.07.2023 07:41:13	57,2	37	45,4
10.07.2023 09:05:00	Landung	26R	B738	10.07.2023 09:02:03	63,2	53	29,6
10.07.2023 10:49:24	Landung	26R	B734	10.07.2023 10:46:59	62,5	45	38,8
10.07.2023 11:44:00	Landung	26R	A321	10.07.2023 11:41:44	59,6	38	35,8
10.07.2023 11:52:00	Landung	26R	CRJ9	10.07.2023 11:49:20	58,7	41	40,1
10.07.2023 12:05:00	Landung	26L	B77L	10.07.2023 12:02:53	55,6	28	41,3
10.07.2023 12:41:00	Landung	26R	A321	10.07.2023 12:39:32	60	47	38,9
10.07.2023 12:55:18	Landung	26R	A320	10.07.2023 12:53:04	56,8	47	59,0
10.07.2023 14:40:15	Landung	26R	E190	10.07.2023 14:37:54	62,2	87	64,8
10.07.2023 15:08:44	Landung	26R	A320	10.07.2023 15:06:08	58,2	39	41,7
10.07.2023 15:39:03	Landung	26L	B738	10.07.2023 15:36:29	53,3	34	76,7
10.07.2023 16:10:19	Landung	26R	A321	10.07.2023 16:08:07	59,4	50	48,7
10.07.2023 17:50:14	Landung	26R	B38M	10.07.2023 17:47:49	61	44	38,9
10.07.2023 18:37:00	Landung	26R	A319	10.07.2023 18:34:55	58,6	39	38,1
10.07.2023 18:59:55	Landung	26R	E195	10.07.2023 18:57:13	59,5	48	46,0
10.07.2023 19:51:07	Landung	26R	B38M	10.07.2023 19:48:46	57,6	34	38,6
10.07.2023 20:36:35	Landung	26R	A321	10.07.2023 20:34:21	60,3	55	48,9
10.07.2023 20:42:23	Landung	26R	A320	10.07.2023 20:39:52	56,5	39	50,9
10.07.2023 20:46:00	Landung	26R	A20N	10.07.2023 20:43:45	57,7	34	39,7
10.07.2023 22:08:27	Landung	26R	A320	10.07.2023 22:05:58	54,8	44	76,2
10.07.2023 22:12:55	Landung	26L	B734	10.07.2023 22:10:13	65,1	35	12,7

10.07.2023 22:47:00	Landung	26R	A306	10.07.2023 22:44:35	59,2	53	52,4
10.07.2023 22:50:00	Landung	26R	A330	10.07.2023 22:48:06	62,5	59	42,0
10.07.2023 22:55:00	Landung	26R	B752	10.07.2023 22:52:51	59,3	57	56,0
10.07.2023 22:58:00	Landung	26R	B734	10.07.2023 22:56:49	60	40	36,5
10.07.2023 23:04:00	Landung	26R	A306	10.07.2023 23:00:38	60,1	56	51,7
10.07.2023 23:06:00	Landung	26R	B734	10.07.2023 23:04:37	55,7	38	56,5
10.07.2023 23:11:00	Landung	26R	B734	10.07.2023 23:08:42	60,1	47	42,0
10.07.2023 23:15:00	Landung	26R	B752	10.07.2023 23:12:49	57,3	50	60,4
10.07.2023 23:19:03	Landung	26R	A321	10.07.2023 23:16:46	57,1	43	52,9
10.07.2023 23:23:00	Landung	26R	B752	10.07.2023 23:20:51	61,7	38	30,2
10.07.2023 23:27:00	Landung	26R	B752	10.07.2023 23:24:57	58,2	53	58,0
10.07.2023 23:31:00	Landung	26R	B752	10.07.2023 23:28:49	57,4	41	48,8
10.07.2023 23:34:00	Landung	26R	B738	10.07.2023 23:32:15	54,5	41	73,9
10.07.2023 23:37:00	Landung	26R	B738	10.07.2023 23:35:20	57,3	48	57,3
10.07.2023 23:41:00	Landung	26R	A306	10.07.2023 23:39:04	61,2	52	46,5
10.07.2023 23:45:00	Landung	26R	B763	10.07.2023 23:43:11	59,9	58	55,6
10.07.2023 23:49:00	Landung	26R	B734	10.07.2023 23:46:37	60,5	54	45,4
10.07.2023 23:52:00	Landung	26R	B738	10.07.2023 23:50:13	58,5	44	47,0
10.07.2023 23:56:00	Landung	26R	A306	10.07.2023 23:53:57	60,4	59	52,6
11.07.2023 00:00:00	Landung	26R	B752	10.07.2023 23:58:26	53,9	39	80,1
11.07.2023 00:05:00	Landung	26R	B752	11.07.2023 00:02:38	57,3	36	43,2
11.07.2023 00:16:00	Landung	26R	A321	11.07.2023 00:14:10	57,8	39	43,5
11.07.2023 00:22:00	Landung	26R	A306	11.07.2023 00:18:43	60,4	58	52,8
11.07.2023 00:32:00	Landung	26R	A330	11.07.2023 00:29:40	61,4	52	46,0
11.07.2023 01:16:00	Landung	26R	B763	11.07.2023 01:13:39	60,5	51	46,8
11.07.2023 07:40:12	Landung	26R	E190	11.07.2023 07:37:50	55,1	46	75,0
11.07.2023 08:17:00	Landung	26R	B739	11.07.2023 08:15:30	59,4	55	49,4
11.07.2023 08:48:35	Landung	26R	A320	11.07.2023 08:46:06	62,3	42	31,2
11.07.2023 09:00:00	Landung	26R	B738	11.07.2023 08:58:21	58,7	52	52,8
11.07.2023 09:11:23	Landung	26R	PC12	11.07.2023 09:09:09	58,1	31	34,3
11.07.2023 09:14:00	Landung	26R	B734	11.07.2023 09:12:28	63	62	46,5
11.07.2023 09:34:44	Start	08L	PC12	11.07.2023 09:36:52	62,1	30	18,7
11.07.2023 09:48:00	Start	08R	B77L	11.07.2023 09:50:48	69,3	64	29,9
11.07.2023 09:55:06	Start	08L	B739	11.07.2023 09:57:29	66,8	70	40,3
11.07.2023 10:05:00	Start	08L	B738	11.07.2023 10:10:07	66,1	52	32,2
11.07.2023 10:11:00	Start	08L	B734	11.07.2023 10:13:01	67,8	65	35,3
11.07.2023 10:50:50	Start	08L	B38M	11.07.2023 10:52:17	57,7	33	37,6
11.07.2023 12:14:12	Start	08R	A124	11.07.2023 12:15:55	65,7	80	36,3
11.07.2023 13:08:00	Start	08L	A320	11.07.2023 13:10:14	64,4	70	42,6
11.07.2023 13:20:20	Start	08L	B738	11.07.2023 13:21:59	68	58	28,4
11.07.2023 15:03:00	Start	08L	A320	11.07.2023 15:05:49	64,8	90	64,2
11.07.2023 15:32:00	Start	08L	A321	11.07.2023 15:33:59	64,6	49	29,1
11.07.2023 15:56:07	Start	08L	A320	11.07.2023 15:57:27	63,7	33	25,7
11.07.2023 17:01:35	Start	08R	A306	11.07.2023 17:03:48	59,2	74	71,5
11.07.2023 17:40:29	Start	08R	A306	11.07.2023 17:42:38	63,9	63	45,4
11.07.2023 18:40:19	Start	08L	A320	11.07.2023 18:42:09	64,7	45	29,9
11.07.2023 19:22:17	Start	08L	A20N	11.07.2023 19:24:07	55,7	27	41,3
11.07.2023 20:02:27	Start	08L	E195	11.07.2023 20:04:22	62,8	58	41,7
11.07.2023 20:14:18	Start	08R	B744	11.07.2023 20:16:05	79,4	75	18,8
11.07.2023 20:21:55	Start	08R	B77L	11.07.2023 20:24:03	63,1	49	35,3
11.07.2023 21:59:56	Start	08R	B77L	11.07.2023 22:01:35	66,1	46	27,3
11.07.2023 23:36:00	Start	08R	B744	11.07.2023 23:39:22	60,4	59	56,6
12.07.2023 00:27:20	Start	08R	B752	12.07.2023 00:29:50	60,2	42	35,3
12.07.2023 00:52:48	Start	08R	B752	12.07.2023 00:55:28	58,6	40	41,4
12.07.2023 01:09:11	Start	08R	B752	12.07.2023 01:11:55	58,8	50	50,4
12.07.2023 01:15:28	Start	08R	B752	12.07.2023 01:17:19	60,2	67	56,4
12.07.2023 01:19:17	Start	08R	B734	12.07.2023 01:21:56	54,3	33	61,6
12.07.2023 01:40:02	Start	08R	B752	12.07.2023 01:42:24	62,9	49	34,3
12.07.2023 01:56:59	Start	08R	B763	12.07.2023 01:59:39	59	51	51,1
12.07.2023 02:01:26	Start	08R	B752	12.07.2023 02:03:38	57,9	44	47,2
12.07.2023 02:09:54	Start	08R	B752	12.07.2023 02:11:53	59,3	38	37,5
12.07.2023 02:26:00	Start	08R	B734	12.07.2023 02:29:34	59,6	51	49,1
12.07.2023 02:33:12	Start	08R	A306	12.07.2023 02:35:28	68,6	72	33,3
12.07.2023 02:34:50	Start	08R	A306	12.07.2023 02:37:11	56,2	41	56,5
12.07.2023 02:43:14	Start	08R	B752	12.07.2023 02:46:00	56,2	36	50,3
12.07.2023 02:46:06	Start	08R	A330	12.07.2023 02:48:02	54,3	41	78,3

12.07.2023 02:58:38	Start	08R	B734	12.07.2023 03:01:01	65,3	63	35,0
12.07.2023 03:07:55	Start	08R	B763	12.07.2023 03:09:57	56,7	39	49,4
12.07.2023 03:09:44	Start	08R	B752	12.07.2023 03:12:14	57,1	42	52,2
12.07.2023 03:12:00	Start	08R	B763	12.07.2023 03:14:54	60	47	44,3
12.07.2023 04:31:00	Landung	26R	B77L	12.07.2023 04:28:20	64,2	66	34,5
12.07.2023 04:59:00	Landung	26R	B752	12.07.2023 04:56:49	61,3	55	50,1
12.07.2023 05:05:00	Landung	26R	B77L	12.07.2023 05:02:25	62,8	66	49,9
12.07.2023 05:09:00	Landung	26R	B752	12.07.2023 05:06:32	58,1	51	53,2
12.07.2023 05:12:34	Landung	26R	B734	12.07.2023 05:10:16	61	49	36,1
12.07.2023 06:30:00	Landung	26R	A320	12.07.2023 06:27:32	61,5	49	41,1
12.07.2023 06:53:06	Landung	26R	A20N	12.07.2023 06:50:04	54,8	38	65,6
12.07.2023 07:20:00	Landung	26R	E195	12.07.2023 07:17:40	62,6	54	38,0
12.07.2023 07:36:00	Landung	26R	A319	12.07.2023 07:33:42	58	36	39,3
12.07.2023 09:19:00	Landung	26R	A320	12.07.2023 09:16:55	60,3	48	37,7
12.07.2023 09:23:00	Landung	26R	MD82	12.07.2023 09:21:28	61,5	56	41,6
12.07.2023 09:47:00	Landung	26R	CRJ9	12.07.2023 09:44:22	59,1	81	76,7
12.07.2023 09:52:00	Landung	26R	B738	12.07.2023 09:49:57	60,1	61	48,4
12.07.2023 10:17:47	Landung	26R	B734	12.07.2023 10:15:40	62	69	55,3
12.07.2023 11:06:00	Landung	26R	A321	12.07.2023 11:04:08	58,2	34	36,9
12.07.2023 11:15:00	Landung	26R	A320	12.07.2023 11:13:10	58,9	46	46,2
12.07.2023 11:23:00	Landung	26R	A321	12.07.2023 11:20:44	60,6	40	35,7
12.07.2023 11:56:52	Landung	26R	CRJ9	12.07.2023 11:54:24	61,5	37	31,6
12.07.2023 12:39:00	Landung	26R	A320	12.07.2023 12:37:18	60	33	32,4
12.07.2023 12:41:00	Landung	26R	B38M	12.07.2023 12:39:11	59,2	46	46,0
12.07.2023 12:51:00	Landung	26R	A319	12.07.2023 12:48:50	61,1	68	55,7
12.07.2023 14:50:36	Landung	26R	A306	12.07.2023 13:22:04	60,4	74	64,3
12.07.2023 14:50:36	Landung	26R	A306	12.07.2023 13:33:11	60,1	70	65,3
12.07.2023 14:50:36	Landung	26R	A306	12.07.2023 13:54:01	61,9	27	10,2
12.07.2023 14:50:36	Landung	26R	A306	12.07.2023 14:23:57	55,2	40	65,4
12.07.2023 14:50:36	Landung	26R	A306	12.07.2023 14:37:39	59,6	52	51,5
12.07.2023 15:13:13	Start	26R	A306	12.07.2023 15:22:02	62,8	55	38,8
12.07.2023 15:13:13	Start	26R	A306	12.07.2023 15:45:54	62,4	77	52,7
12.07.2023 15:13:13	Start	26R	A306	12.07.2023 16:35:16	60	45	43,8
12.07.2023 17:15:00	Landung	26L	B77L	12.07.2023 17:12:35	64,8	27	9,8
12.07.2023 19:22:00	Landung	26R	E195	12.07.2023 19:19:30	59,1	37	36,8
12.07.2023 19:57:55	Landung	26R	B38M	12.07.2023 19:55:38	56,8	44	52,5
12.07.2023 20:22:58	Landung	26R	A320	12.07.2023 20:20:31	56,5	30	39,4
12.07.2023 21:06:00	Landung	26R	A320	12.07.2023 21:04:13	57	38	46,9
12.07.2023 22:29:33	Landung	26R	A321	12.07.2023 22:27:21	55,8	40	58,2
12.07.2023 22:32:00	Landung	26R	B38M	12.07.2023 22:30:45	54	27	54,9
12.07.2023 23:08:00	Landung	26L	A306	12.07.2023 23:05:51	57,6	39	45,2
12.07.2023 23:11:00	Landung	26R	A306	12.07.2023 23:08:56	61,4	65	55,8
12.07.2023 23:17:00	Landung	26R	B733	12.07.2023 23:14:39	60,8	42	39,1
12.07.2023 23:20:00	Landung	26R	B734	12.07.2023 23:18:17	59	37	36,3
12.07.2023 23:26:00	Landung	26R	A306	12.07.2023 23:22:48	61,6	60	45,9
12.07.2023 23:29:00	Landung	26R	B738	12.07.2023 23:27:08	54,6	44	77,6
12.07.2023 23:33:00	Landung	26R	B752	12.07.2023 23:31:04	58	40	43,9
12.07.2023 23:37:00	Landung	26R	B752	12.07.2023 23:34:52	57,8	39	44,3
12.07.2023 23:40:00	Landung	26R	B738	12.07.2023 23:38:21	57,8	50	56,8
12.07.2023 23:44:00	Landung	26R	A321	12.07.2023 23:42:21	55,4	34	53,9
12.07.2023 23:48:00	Landung	26R	B734	12.07.2023 23:46:16	59,3	36	35,4
12.07.2023 23:52:00	Landung	26R	A306	12.07.2023 23:50:11	60	50	48,9
12.07.2023 23:58:00	Landung	26R	A306	12.07.2023 23:56:29	61,2	52	43,8
13.07.2023 00:06:00	Landung	26R	A306	13.07.2023 00:03:00	59,8	60	59,5
13.07.2023 00:12:00	Landung	26R	B752	13.07.2023 00:09:52	56,4	50	66,6
13.07.2023 00:15:00	Landung	26R	A321	13.07.2023 00:13:07	58	37	40,8
13.07.2023 00:19:00	Landung	26R	A306	13.07.2023 00:16:32	58,7	56	57,7
13.07.2023 00:43:00	Landung	26R	A330	13.07.2023 00:41:25	60,8	53	50,0
13.07.2023 00:49:00	Landung	26R	A306	13.07.2023 00:47:00	60,5	49	40,4
13.07.2023 06:57:41	Landung	26R	E195	13.07.2023 06:55:17	60,9	53	38,2
13.07.2023 07:33:19	Landung	26R	A319	13.07.2023 07:30:44	58,2	43	46,8
13.07.2023 08:28:10	Landung	26R	D328	13.07.2023 08:25:35	56,3	39	53,3
13.07.2023 08:56:00	Landung	26R	B738	13.07.2023 08:54:01	61,7	48	41,5
13.07.2023 09:12:00	Landung	26R	B738	13.07.2023 09:10:23	59	52	50,4
13.07.2023 09:43:00	Landung	26R	E190	13.07.2023 09:40:43	58,6	45	44,7
13.07.2023 10:49:00	Landung	26R	A320	13.07.2023 10:47:31	57,4	38	42,6

13.07.2023 11:51:00	Landung	26R	A320	13.07.2023 11:48:35	58,5	63	63,5
13.07.2023 11:53:00	Landung	26R	A321	13.07.2023 11:51:04	58,6	39	40,9
13.07.2023 11:58:00	Landung	26R	B38M	13.07.2023 11:55:15	60,8	43	37,4
13.07.2023 13:29:00	Landung	26R	A321	13.07.2023 13:26:56	61,5	45	32,1
13.07.2023 15:07:04	Landung	26L	A306	13.07.2023 15:04:09	54,8	48	78,5
13.07.2023 16:13:03	Landung	26R	CRJ9	13.07.2023 16:10:35	61,3	48	37,6
13.07.2023 16:39:00	Landung	26R	A321	13.07.2023 16:37:38	62,5	53	36,1
13.07.2023 17:11:00	Landung	26L	B77L	13.07.2023 17:08:58	56,4	76	99,5
13.07.2023 17:21:00	Landung	26R	A320	13.07.2023 17:19:19	58,5	63	66,6
13.07.2023 19:02:50	Landung	26R	E195	13.07.2023 19:00:56	58,1	48	52,3
13.07.2023 19:07:55	Landung	26R	A320	13.07.2023 19:05:23	60,5	51	42,9
13.07.2023 20:00:00	Landung	26R	A321	13.07.2023 19:58:24	59,4	44	43,3
13.07.2023 21:57:30	Landung	26R	SF34	13.07.2023 21:54:55	58,9	34	34,6
13.07.2023 22:21:00	Landung	26R	A320	13.07.2023 22:19:00	56,3	41	55,5
13.07.2023 22:41:00	Landung	26R	A321	13.07.2023 22:39:29	60,9	45	43,9
13.07.2023 22:49:00	Landung	26R	A306	13.07.2023 22:46:14	62,7	66	43,8
13.07.2023 22:51:54	Landung	26R	B733	13.07.2023 22:49:34	59,7	49	48,5
13.07.2023 23:10:00	Landung	26R	B734	13.07.2023 23:08:03	59,9	42	38,6
13.07.2023 23:14:00	Landung	26R	A306	13.07.2023 23:11:11	63,1	65	45,5
13.07.2023 23:17:00	Landung	26R	B734	13.07.2023 23:15:13	61,8	36	29,0
13.07.2023 23:22:00	Landung	26R	A306	13.07.2023 23:19:24	61,4	68	55,0
13.07.2023 23:28:16	Landung	26R	E190	13.07.2023 23:25:51	57,4	40	47,4
13.07.2023 23:32:00	Landung	26R	B738	13.07.2023 23:30:15	58,9	44	44,3
13.07.2023 23:36:00	Landung	26R	B752	13.07.2023 23:34:03	58,2	45	48,6
13.07.2023 23:42:00	Landung	26R	B752	13.07.2023 23:39:30	58,5	39	41,5
13.07.2023 23:47:00	Landung	26R	A306	13.07.2023 23:44:53	61,1	58	51,0
13.07.2023 23:53:00	Landung	26R	B734	13.07.2023 23:51:00	60,9	52	47,4
13.07.2023 23:58:00	Landung	26R	B752	13.07.2023 23:55:35	57,1	50	61,4
14.07.2023 00:06:00	Landung	26R	A306	14.07.2023 00:03:34	62	56	47,8
14.07.2023 00:09:00	Landung	26R	B752	14.07.2023 00:07:00	54,9	37	61,8
14.07.2023 00:13:00	Landung	26R	A321	14.07.2023 00:11:20	60	53	47,3
14.07.2023 00:19:00	Landung	26R	A330	14.07.2023 00:17:09	61,6	50	40,8
14.07.2023 00:24:00	Landung	26R	B77L	14.07.2023 00:21:27	63,5	73	52,3
14.07.2023 00:27:00	Landung	26R	A306	14.07.2023 00:25:09	61,3	63	58,0
14.07.2023 00:33:00	Landung	26R	A306	14.07.2023 00:30:20	58,4	57	60,4
14.07.2023 04:36:00	Landung	26R	B752	14.07.2023 04:33:34	57,7	46	53,3
14.07.2023 04:41:00	Landung	26R	B738	14.07.2023 04:39:33	57,8	49	55,6
14.07.2023 05:45:21	Start	08L	A320	14.07.2023 05:47:29	65,2	70	49,2
14.07.2023 07:07:00	Landung	26R	E195	14.07.2023 07:05:14	55,2	46	68,4
14.07.2023 07:47:00	Landung	26R	A321	14.07.2023 07:44:59	55,2	44	71,4
14.07.2023 08:13:31	Landung	26R	B738	14.07.2023 08:11:11	55,5	41	63,6
14.07.2023 08:16:32	Landung	26R	GRJ	14.07.2023 08:13:55	55	30	50,6
14.07.2023 09:38:00	Landung	26R	CRJ9	14.07.2023 09:35:30	62,2	39	34,0
14.07.2023 09:44:00	Landung	26R	B38M	14.07.2023 09:41:36	59,8	64	60,8
14.07.2023 09:52:00	Landung	26R	A320	14.07.2023 09:50:20	59,9	45	39,0
14.07.2023 11:29:00	Landung	26R	A321	14.07.2023 11:26:22	58,9	37	37,3
14.07.2023 11:54:00	Landung	26R	A20N	14.07.2023 11:51:51	60,8	30	29,2
14.07.2023 12:18:00	Landung	26R	A321	14.07.2023 12:15:56	59,6	39	39,0
14.07.2023 12:22:58	Landung	26R	B738	14.07.2023 12:20:30	58,6	52	52,9
14.07.2023 13:08:00	Landung	26R	A321	14.07.2023 13:06:45	60,2	42	35,9
14.07.2023 14:19:00	Landung	26R	A20N	14.07.2023 14:17:19	58,8	48	48,4
14.07.2023 14:50:05	Landung	26R	E190	14.07.2023 14:47:50	61,7	39	34,6
14.07.2023 15:24:00	Landung	26R	A320	14.07.2023 15:21:30	59,6	35	34,2
14.07.2023 16:02:10	Landung	26R	A320	14.07.2023 16:00:02	62	61	58,6
14.07.2023 16:59:00	Landung	26R	A320	14.07.2023 16:57:13	63,8	40	29,2
14.07.2023 17:49:00	Landung	26R	B738	14.07.2023 17:46:46	61,5	51	44,0
14.07.2023 19:01:03	Landung	26R	E195	14.07.2023 18:58:55	61,9	43	33,8
14.07.2023 20:00:00	Landung	26R	B38M	14.07.2023 19:58:46	61,2	40	33,0
14.07.2023 20:43:00	Start	08R	B744	14.07.2023 20:46:18	77,8	90	30,0
14.07.2023 21:13:00	Start	08L	A320	14.07.2023 21:15:49	63,2	46	32,8
14.07.2023 21:25:57	Start	08L	B38M	14.07.2023 21:27:53	57,4	33	38,3
14.07.2023 21:48:13	Start	08R	IL76	14.07.2023 21:50:56	52,7	55	149,0
14.07.2023 23:12:18	Start	08L	A320	14.07.2023 23:14:43	64	55	36,7
14.07.2023 23:20:42	Start	08L	FA2J	14.07.2023 23:23:00	56,8	40	51,1
14.07.2023 23:43:00	Start	08R	B744	14.07.2023 23:45:52	60,2	74	66,3
15.07.2023 00:03:00	Start	08R	B77L	15.07.2023 00:05:13	54,1	36	64,8

15.07.2023 00:06:52	Start	08R	B763	15.07.2023 00:09:21	62,8	63	38,2
15.07.2023 00:51:32	Start	08R	B752	15.07.2023 00:54:05	59,5	40	38,3
15.07.2023 00:53:10	Start	08R	A306	15.07.2023 00:55:29	67,3	55	30,2
15.07.2023 01:00:00	Start	08R	B763	15.07.2023 01:01:19	61,6	54	38,0
15.07.2023 02:16:00	Start	08R	A306	15.07.2023 02:18:30	55,9	49	69,8
15.07.2023 02:31:36	Start	08R	A306	15.07.2023 02:33:50	57,6	35	41,4
15.07.2023 02:43:36	Start	08R	B763	15.07.2023 02:45:46	60,5	57	49,7
15.07.2023 02:52:31	Start	08R	B762	15.07.2023 02:55:27	59,6	70	63,1
15.07.2023 03:20:44	Start	08R	A306	15.07.2023 03:23:17	60,5	90	80,2
15.07.2023 03:54:08	Start	08R	B752	15.07.2023 03:55:22	60	55	52,5
15.07.2023 04:02:07	Start	08R	A330	15.07.2023 04:04:22	72,8	56	23,7
15.07.2023 04:17:29	Start	08R	A306	15.07.2023 04:19:41	67,2	64	35,0
15.07.2023 04:22:00	Start	08R	A306	15.07.2023 04:24:33	68,3	62	32,4
15.07.2023 04:27:35	Start	08R	A306	15.07.2023 04:29:45	57,7	42	48,5
15.07.2023 04:29:01	Start	08R	A306	15.07.2023 04:31:10	58,3	31	33,8
15.07.2023 04:37:07	Start	08R	B752	15.07.2023 04:39:29	63,8	40	28,8
15.07.2023 04:53:14	Start	08R	A306	15.07.2023 04:55:24	56,2	48	66,4
15.07.2023 05:05:49	Start	08R	A306	15.07.2023 05:07:40	55,9	50	72,4
15.07.2023 05:06:58	Start	08R	A306	15.07.2023 05:09:16	68,2	79	32,8
15.07.2023 05:11:00	Start	08R	A330	15.07.2023 05:13:49	55,3	50	78,4
15.07.2023 05:20:04	Start	08R	A306	15.07.2023 05:22:48	66,6	88	41,0
15.07.2023 05:29:44	Start	08R	B77L	15.07.2023 05:31:37	52,3	27	80,8
15.07.2023 05:37:25	Start	08R	B763	15.07.2023 05:39:36	58,5	56	58,8
15.07.2023 05:41:01	Start	08L	A321	15.07.2023 05:43:05	65	48	30,4
15.07.2023 05:43:37	Start	08L	A321	15.07.2023 05:44:53	65,1	46	28,9
15.07.2023 05:50:16	Start	08R	B734	15.07.2023 05:52:47	56,6	64	84,7
15.07.2023 06:03:43	Start	08R	B77L	15.07.2023 06:05:37	54,5	39	70,7
15.07.2023 06:16:20	Start	08R	B763	15.07.2023 06:18:35	56,8	46	58,8
15.07.2023 06:18:08	Start	08R	A330	15.07.2023 06:19:56	54,9	37	62,9
15.07.2023 06:20:09	Start	08R	A306	15.07.2023 06:21:44	59,9	56	52,3
15.07.2023 06:22:01	Start	08L	A320	15.07.2023 06:23:43	63,6	39	28,5
15.07.2023 06:53:45	Landung	08R	A306	15.07.2023 06:28:45	67	68	37,0
15.07.2023 06:30:28	Start	08R	B752	15.07.2023 06:32:57	61,6	56	45,0
15.07.2023 07:24:00	Start	08R	B738	15.07.2023 07:31:20	67,3	48	29,8
15.07.2023 07:33:54	Start	08R	B77L	15.07.2023 07:36:14	56,9	36	45,9
15.07.2023 08:03:00	Landung	26R	A320	15.07.2023 08:00:53	56,6	32	43,0
15.07.2023 08:07:23	Start	08L	E195	15.07.2023 08:09:23	65,4	42	27,6
15.07.2023 09:06:00	Landung	26R	B738	15.07.2023 09:04:01	59,8	50	46,4
15.07.2023 10:44:00	Landung	26R	B738	15.07.2023 10:42:01	60,2	43	33,7
15.07.2023 11:28:00	Landung	26R	A321	15.07.2023 11:26:07	59,9	42	38,1
15.07.2023 11:35:30	Landung	26R	A321	15.07.2023 11:33:19	59,9	62	53,1
15.07.2023 11:45:17	Landung	26L	A124	15.07.2023 11:42:34	54,6	44	78,6
15.07.2023 13:43:28	Landung	26R	A320	15.07.2023 13:41:10	58,7	58	58,1
15.07.2023 15:08:00	Landung	26R	A320	15.07.2023 15:06:47	60,5	33	32,0
15.07.2023 16:32:00	Landung	26R	A320	15.07.2023 16:30:19	58,6	41	43,3
15.07.2023 17:21:00	Landung	26R	A320	15.07.2023 17:19:38	57,8	32	36,8
15.07.2023 18:30:00	Landung	26R	A320	15.07.2023 18:29:00	57,3	31	37,6
15.07.2023 21:26:00	Landung	26R	A319	15.07.2023 21:23:24	59,5	65	63,5
15.07.2023 21:31:18	Landung	26R	A320	15.07.2023 21:28:16	60,6	61	57,4
15.07.2023 21:36:09	Landung	26R	B744	15.07.2023 21:33:09	61,3	82	73,7
15.07.2023 23:06:00	Landung	26R	A321	15.07.2023 23:04:03	57,1	37	46,2
16.07.2023 06:08:00	Landung	26R	MD82	16.07.2023 06:06:13	59,7	47	45,0
16.07.2023 06:41:00	Landung	26R	A20N	16.07.2023 06:38:40	56,1	35	49,7
16.07.2023 07:46:00	Landung	26R	A321	16.07.2023 07:43:55	62,4	42	33,4
16.07.2023 09:12:00	Landung	26R	MD82	16.07.2023 09:09:16	61,9	64	48,8
16.07.2023 09:23:00	Landung	26R	B38M	16.07.2023 09:21:12	57,9	51	54,6
16.07.2023 10:38:00	Landung	26R	B738	16.07.2023 10:36:30	57,8	58	61,6
16.07.2023 11:09:00	Landung	26L	B77L	16.07.2023 11:07:26	54	26	52,4
16.07.2023 11:29:42	Landung	26R	A321	16.07.2023 11:27:09	60,9	82	60,4
16.07.2023 11:52:00	Landung	26L	B752	16.07.2023 11:48:29	52,3	37	112,7
16.07.2023 12:02:01	Landung	26R	B738	16.07.2023 11:59:44	61,9	73	58,7
16.07.2023 13:17:00	Landung	26R	A321	16.07.2023 13:15:25	61,9	61	40,6
16.07.2023 13:29:16	Landung	26L	A306	16.07.2023 13:26:30	56,1	87	122,6
16.07.2023 13:39:00	Landung	26L	B77L	16.07.2023 13:36:43	54,4	37	66,3
16.07.2023 14:13:00	Landung	26R	B738	16.07.2023 14:11:02	58	52	57,7
16.07.2023 14:31:18	Landung	26R	E190	16.07.2023 14:28:56	59,6	88	82,4

16.07.2023 15:49:10	Landung	26R	A321	16.07.2023 15:46:47	59,2	45	44,7
16.07.2023 16:02:00	Landung	26R	CRJ9	16.07.2023 15:59:43	59,8	40	35,4
16.07.2023 17:04:45	Landung	26L	A320	16.07.2023 17:01:51	58	35	39,9
16.07.2023 17:58:00	Landung	26R	B738	16.07.2023 17:56:19	61,5	47	37,0
16.07.2023 18:26:00	Landung	26R	A20N	16.07.2023 18:23:53	57,4	35	37,4
16.07.2023 18:32:20	Landung	26R	A319	16.07.2023 18:29:53	56,6	37	48,4
16.07.2023 18:40:00	Landung	26R	A20N	16.07.2023 18:37:54	57,8	45	51,2
16.07.2023 19:06:00	Landung	26R	E195	16.07.2023 19:03:54	60,8	56	44,4
16.07.2023 22:05:00	Landung	26R	A320	16.07.2023 22:02:45	61,3	49	45,7
16.07.2023 22:13:00	Landung	26R	A320	16.07.2023 22:10:29	57,7	37	42,0
16.07.2023 22:33:00	Landung	26R	A321	16.07.2023 22:31:13	57,9	33	36,0
16.07.2023 22:45:08	Landung	26R	A320	16.07.2023 22:42:43	57,8	34	39,2
16.07.2023 22:57:00	Landung	26R	A321	16.07.2023 22:55:25	60,2	43	32,4
16.07.2023 23:21:00	Landung	26R	A321	16.07.2023 23:18:47	60,5	38	31,2
16.07.2023 23:26:45	Landung	26R	E190	16.07.2023 23:24:12	54,8	39	67,4
17.07.2023 08:56:00	Landung	26R	B738	17.07.2023 08:53:52	59,1	44	41,1
17.07.2023 09:32:59	Landung	26R	B734	17.07.2023 09:30:39	61,5	49	42,7
17.07.2023 09:54:00	Landung	26R	B738	17.07.2023 09:51:47	58,5	51	50,1
17.07.2023 10:30:00	Landung	26R	A320	17.07.2023 10:27:30	61,4	50	42,9
17.07.2023 10:37:00	Landung	26L	B77L	17.07.2023 10:34:47	58,4	27	28,1
17.07.2023 11:23:00	Landung	26R	A321	17.07.2023 11:20:32	61,9	75	64,1
17.07.2023 11:54:00	Landung	26R	B738	17.07.2023 11:52:41	63,3	65	47,8
17.07.2023 12:42:00	Landung	26R	A321	17.07.2023 12:39:15	59,6	51	47,1
17.07.2023 13:47:59	Landung	26R	SB20	17.07.2023 13:45:43	54,8	57	99,3
17.07.2023 14:14:00	Landung	26R	B748	17.07.2023 14:12:00	66,8	80	42,1
17.07.2023 14:54:00	Landung	26R	A320	17.07.2023 14:52:07	59,9	38	37,1
17.07.2023 15:20:00	Landung	26R	B738	17.07.2023 15:17:51	60,7	51	45,3
17.07.2023 15:55:54	Landung	26R	CRJ9	17.07.2023 15:53:05	58,3	54	58,0
17.07.2023 16:39:00	Landung	26R	A321	17.07.2023 16:36:59	58	52	56,9
17.07.2023 17:54:59	Landung	26R	CRJ9	17.07.2023 17:51:59	62,7	47	41,1
17.07.2023 19:59:14	Landung	26R	E195	17.07.2023 19:56:46	57,9	37	40,1
17.07.2023 20:10:22	Landung	26R	A321	17.07.2023 20:07:48	61,2	49	44,1
17.07.2023 20:33:00	Landung	26R	A321	17.07.2023 20:31:05	57,2	42	48,9
17.07.2023 20:59:34	Landung	26R	A320	17.07.2023 20:56:50	61,2	44	38,7
17.07.2023 22:44:00	Landung	26L	A321	17.07.2023 22:42:33	58,9	33	33,4
17.07.2023 22:48:00	Landung	26R	B734	17.07.2023 22:46:01	59,9	53	44,7
17.07.2023 22:54:00	Landung	26R	A321	17.07.2023 22:51:26	58,8	54	53,8
17.07.2023 22:59:00	Landung	26R	A321	17.07.2023 22:56:41	60,3	49	44,4
17.07.2023 23:07:00	Landung	26R	A306	17.07.2023 23:03:41	64,9	78	47,0
17.07.2023 23:11:00	Landung	26R	B752	17.07.2023 23:08:49	62,5	60	40,3
17.07.2023 23:15:29	Landung	26R	E190	17.07.2023 23:13:07	58,5	50	53,0
17.07.2023 23:20:00	Landung	26R	B738	17.07.2023 23:17:49	57,9	46	52,6
17.07.2023 23:24:00	Landung	26R	B752	17.07.2023 23:21:59	59,3	57	54,6
17.07.2023 23:28:00	Landung	26R	A306	17.07.2023 23:26:05	62,2	62	47,4
17.07.2023 23:33:00	Landung	26R	A306	17.07.2023 23:30:15	61,6	63	47,4
17.07.2023 23:37:00	Landung	26R	B738	17.07.2023 23:34:47	62,8	50	41,9
17.07.2023 23:41:00	Landung	26R	B733	17.07.2023 23:39:04	62	70	40,0
17.07.2023 23:46:00	Landung	26R	A306	17.07.2023 23:43:17	64,4	63	32,0
17.07.2023 23:51:00	Landung	26R	B763	17.07.2023 23:48:36	66	82	49,8
17.07.2023 23:56:00	Landung	26R	A306	17.07.2023 23:53:43	62,4	59	51,6
17.07.2023 23:59:00	Landung	26L	B752	17.07.2023 23:57:14	63,6	36	25,6
18.07.2023 00:02:00	Landung	26R	A321	17.07.2023 23:59:17	56,7	41	52,5
18.07.2023 00:06:00	Landung	26R	B734	18.07.2023 00:03:38	61,4	53	34,0
18.07.2023 00:11:00	Landung	26R	B752	18.07.2023 00:08:52	58	51	56,3
18.07.2023 00:15:00	Landung	26R	B752	18.07.2023 00:13:33	55,2	31	49,8
18.07.2023 00:21:00	Landung	26R	A306	18.07.2023 00:18:27	59,3	61	59,9
18.07.2023 00:26:00	Landung	26R	A306	18.07.2023 00:22:24	60,4	63	59,6
18.07.2023 00:29:00	Landung	26R	A321	18.07.2023 00:26:54	56,3	45	57,2
18.07.2023 00:33:00	Landung	26R	B738	18.07.2023 00:30:59	58,3	57	61,4
18.07.2023 00:44:00	Landung	26R	B752	18.07.2023 00:42:19	57,1	37	45,7
18.07.2023 00:51:00	Landung	26R	A330	18.07.2023 00:48:51	64,1	58	51,1
18.07.2023 00:56:00	Landung	26R	A330	18.07.2023 00:53:13	62,7	53	42,3
18.07.2023 01:03:00	Landung	26R	B763	18.07.2023 01:00:50	60,9	59	49,3
18.07.2023 01:29:00	Landung	26R	B752	18.07.2023 01:26:29	56	57	81,0
18.07.2023 02:00:00	Landung	26R	B752	18.07.2023 01:57:44	56,7	62	80,4
18.07.2023 02:57:52	Landung	26R	B744	18.07.2023 02:55:27	62,3	80	68,5

18.07.2023 05:19:21	Landung	26R	B734	18.07.2023 05:17:02	61,7	61	44,0
18.07.2023 07:39:57	Landung	26R	A319	18.07.2023 07:37:10	56	48	68,8
18.07.2023 08:24:59	Landung	26R	D328	18.07.2023 08:22:25	54,6	37	65,0
18.07.2023 09:07:22	Landung	26R	B738	18.07.2023 09:05:05	61,2	49	41,6
18.07.2023 09:44:47	Landung	26R	A320	18.07.2023 09:42:21	58,7	34	34,8
18.07.2023 10:34:00	Landung	26R	A320	18.07.2023 10:31:57	57	38	48,4
18.07.2023 11:00:20	Landung	26R	A320	18.07.2023 10:58:06	57,8	42	47,7
18.07.2023 11:19:00	Landung	26R	A321	18.07.2023 11:16:16	59,6	43	42,6
18.07.2023 11:55:00	Landung	26R	B738	18.07.2023 11:53:02	61	49	39,4
18.07.2023 11:58:00	Landung	26R	B738	18.07.2023 11:56:00	61,2	39	33,7
18.07.2023 12:01:09	Landung	26R	B734	18.07.2023 11:58:43	60,6	43	41,3
18.07.2023 12:04:19	Landung	26R	A20N	18.07.2023 12:02:03	60,7	45	40,7
18.07.2023 12:30:00	Landung	26R	B738	18.07.2023 12:28:47	59,1	46	43,0
18.07.2023 12:47:41	Landung	26R	B734	18.07.2023 12:45:37	57,9	39	44,2
18.07.2023 13:58:00	Landung	26R	A320	18.07.2023 13:56:28	61,2	43	33,3
18.07.2023 14:01:00	Landung	26R	A321	18.07.2023 13:58:34	61	40	36,6
18.07.2023 14:11:29	Landung	26R	A320	18.07.2023 14:08:53	59,2	43	42,1
18.07.2023 14:36:33	Landung	26R	A124	18.07.2023 14:34:10	64,1	90	69,6
18.07.2023 16:04:18	Landung	26R	CRJ9	18.07.2023 16:01:57	60,5	38	33,6
18.07.2023 18:25:17	Landung	26R	A319	18.07.2023 18:23:09	56,1	34	46,6
18.07.2023 19:01:00	Landung	26R	E195	18.07.2023 18:59:19	58,9	34	34,8
18.07.2023 21:16:00	Landung	26R	A320	18.07.2023 21:13:58	57,4	39	46,0
18.07.2023 21:50:45	Landung	26R	A321	18.07.2023 21:48:57	56,8	39	49,8
18.07.2023 22:30:28	Landung	26R	B744	18.07.2023 22:28:29	63,7	77	51,4
18.07.2023 22:53:00	Landung	26R	B738	18.07.2023 22:51:45	61,1	44	39,6
18.07.2023 22:59:00	Landung	26R	A306	18.07.2023 22:57:11	63,5	52	38,8
18.07.2023 23:04:00	Landung	26R	B763	18.07.2023 23:01:46	58,8	54	52,9
18.07.2023 23:07:00	Landung	26R	A321	18.07.2023 23:05:21	56,2	35	47,8
18.07.2023 23:13:00	Landung	26L	B752	18.07.2023 23:09:36	62,2	47	39,9
18.07.2023 23:16:00	Landung	26R	A306	18.07.2023 23:12:57	57	48	59,6
18.07.2023 23:17:00	Landung	26R	B734	18.07.2023 23:15:09	61,2	36	32,5
18.07.2023 23:22:00	Landung	26R	B752	18.07.2023 23:19:36	57,4	46	54,8
18.07.2023 23:25:00	Landung	26R	B734	18.07.2023 23:23:12	60,2	42	35,2
18.07.2023 23:28:00	Landung	26R	B738	18.07.2023 23:26:31	54,6	36	63,6
18.07.2023 23:32:00	Landung	26R	A321	18.07.2023 23:30:41	55,8	33	48,3
18.07.2023 23:36:21	Landung	26R	B752	18.07.2023 23:34:07	58,1	43	47,2
19.07.2023 00:33:50	Start	08R	B734	19.07.2023 00:36:21	54,6	44	75,9
19.07.2023 00:37:20	Start	08R	B752	19.07.2023 00:40:00	62	53	41,9
19.07.2023 01:01:10	Start	08R	B752	19.07.2023 01:03:48	61,9	52	42,9
19.07.2023 01:02:38	Start	08R	B752	19.07.2023 01:05:21	60,4	52	44,5
19.07.2023 01:10:40	Start	08R	B752	19.07.2023 01:13:17	61,2	50	40,6
19.07.2023 01:14:59	Start	08R	B752	19.07.2023 01:17:32	62,6	47	31,5
19.07.2023 01:21:00	Start	08R	B744	19.07.2023 01:23:47	60	62	52,7
19.07.2023 01:58:00	Start	08R	B752	19.07.2023 02:00:51	53,3	29	65,1
19.07.2023 02:00:00	Start	08R	B763	19.07.2023 02:02:51	62,8	64	50,6
19.07.2023 02:02:14	Start	08R	B752	19.07.2023 02:04:39	61,8	47	37,1
19.07.2023 02:26:20	Start	08R	A306	19.07.2023 02:28:51	55,9	39	55,5
19.07.2023 02:31:46	Start	08R	B734	19.07.2023 02:34:30	65,3	62	36,9
19.07.2023 02:34:28	Start	08R	B752	19.07.2023 02:37:14	61	60	47,7
19.07.2023 02:37:11	Start	08R	A306	19.07.2023 02:39:14	57,1	41	50,7
19.07.2023 02:39:20	Start	08R	A330	19.07.2023 02:41:29	54,5	49	88,4
19.07.2023 02:42:56	Start	08R	B752	19.07.2023 02:45:18	59,8	58	56,4
19.07.2023 02:46:59	Start	08R	B734	19.07.2023 02:49:28	66,7	60	34,3
19.07.2023 03:11:38	Start	08R	B734	19.07.2023 03:14:11	54,5	41	75,8
19.07.2023 03:38:00	Start	08R	B763	19.07.2023 03:40:57	61,6	61	55,1
19.07.2023 03:43:08	Start	08R	A306	19.07.2023 03:45:26	66,9	69	35,2
19.07.2023 03:50:57	Start	08R	B734	19.07.2023 03:53:27	63,5	75	49,5
19.07.2023 03:52:43	Start	08R	A330	19.07.2023 03:54:54	73,7	62	26,9
19.07.2023 03:58:00	Start	08R	A321	19.07.2023 04:00:51	70,3	53	25,1
19.07.2023 04:00:13	Start	08R	A306	19.07.2023 04:02:45	60,4	49	46,2
19.07.2023 04:01:56	Start	08R	A306	19.07.2023 04:04:11	68,4	90	34,3
19.07.2023 04:03:23	Start	08R	A306	19.07.2023 04:05:35	67,5	60	36,8
19.07.2023 04:09:50	Start	08R	A306	19.07.2023 04:12:14	56,9	49	61,5
19.07.2023 04:16:26	Start	08R	A306	19.07.2023 04:18:23	55,4	47	72,2
19.07.2023 04:19:39	Start	08R	A306	19.07.2023 04:21:59	56,6	43	56,3
19.07.2023 04:23:04	Start	08R	A306	19.07.2023 04:25:31	57,4	45	53,3

19.07.2023 04:28:59	Start	08R	A306	19.07.2023 04:31:17	68,1	68	33,7
19.07.2023 04:31:49	Start	08R	B752	19.07.2023 04:34:01	61,1	72	60,2
19.07.2023 04:33:40	Start	08R	B733	19.07.2023 04:36:21	64,8	58	35,7
19.07.2023 04:37:46	Start	08R	A321	19.07.2023 04:39:59	54,8	26	44,4
19.07.2023 04:39:10	Start	08R	A330	19.07.2023 04:41:28	70,6	73	34,6
19.07.2023 04:40:40	Start	08R	A306	19.07.2023 04:43:07	65,8	77	44,8
19.07.2023 04:42:19	Start	08R	A306	19.07.2023 04:44:58	65,8	90	45,6
19.07.2023 04:43:57	Start	08R	A306	19.07.2023 04:46:23	67,5	90	36,1
19.07.2023 04:45:27	Start	08R	A306	19.07.2023 04:47:44	58,2	54	58,7
19.07.2023 04:46:00	Start	08R	A306	19.07.2023 04:49:10	56,9	57	72,0
19.07.2023 04:49:09	Start	08R	B734	19.07.2023 04:51:31	70,8	70	25,3
19.07.2023 04:54:21	Start	08R	A306	19.07.2023 04:56:45	57	52	64,8
19.07.2023 04:59:55	Start	08R	B752	19.07.2023 05:02:26	64,1	64	44,1
19.07.2023 05:05:00	Start	08R	A321	19.07.2023 05:07:26	55,7	39	55,0
19.07.2023 05:06:26	Start	08R	A306	19.07.2023 05:08:39	55,8	51	74,9
19.07.2023 05:08:21	Start	08R	A321	19.07.2023 05:10:57	53,9	45	89,2
19.07.2023 05:10:03	Start	08R	A321	19.07.2023 05:12:18	54,7	42	74,3
19.07.2023 05:11:00	Start	08R	A306	19.07.2023 05:13:42	57,4	60	71,6
19.07.2023 05:13:48	Start	08R	B738	19.07.2023 05:16:15	67,2	76	26,1
19.07.2023 05:15:00	Start	08R	B752	19.07.2023 05:18:14	52,1	47	153,4
19.07.2023 05:18:00	Start	08R	A306	19.07.2023 05:20:49	53,7	56	118,0
19.07.2023 05:24:00	Start	08R	B734	19.07.2023 05:26:57	55,1	53	86,3
19.07.2023 05:25:36	Start	08R	B752	19.07.2023 05:28:14	63,2	90	41,6
19.07.2023 05:27:18	Start	08R	B762	19.07.2023 05:30:00	54,1	60	116,0
19.07.2023 05:30:00	Start	08R	B77L	19.07.2023 05:32:42	54,6	44	78,4
19.07.2023 05:32:10	Start	08R	A306	19.07.2023 05:34:23	55,7	66	94,1
19.07.2023 05:34:00	Start	08L	A321	19.07.2023 05:36:09	64,5	59	33,9
19.07.2023 05:37:00	Start	08L	A320	19.07.2023 05:39:33	63,9	90	47,2
19.07.2023 05:44:07	Start	08L	A321	19.07.2023 05:45:39	65,6	81	38,0
19.07.2023 06:02:00	Start	08R	B738	19.07.2023 06:04:32	55,1	35	56,8
19.07.2023 06:14:00	Start	08R	A330	19.07.2023 06:17:10	54,8	65	110,7
19.07.2023 06:17:19	Start	08R	B77L	19.07.2023 06:19:31	53,3	39	90,4
19.07.2023 06:26:42	Start	08R	B77L	19.07.2023 06:28:33	56,8	75	96,0
19.07.2023 06:28:42	Start	08R	B77L	19.07.2023 06:30:34	54,7	69	120,2
19.07.2023 06:34:00	Start	08R	B77L	19.07.2023 06:36:29	60,4	50	44,9
19.07.2023 06:43:00	Start	08R	B77L	19.07.2023 06:45:41	54,2	45	87,7
19.07.2023 07:06:00	Landung	26R	E195	19.07.2023 07:04:11	61	45	42,3
19.07.2023 07:34:03	Landung	26R	A319	19.07.2023 07:31:30	61,7	42	38,6
19.07.2023 09:04:16	Landung	26R	A320	19.07.2023 09:01:51	60,8	37	28,6
19.07.2023 09:08:09	Landung	26R	GRJ	19.07.2023 09:05:26	54	31	62,8
19.07.2023 09:23:00	Landung	26R	MD82	19.07.2023 09:21:29	61,8	71	53,8
19.07.2023 09:25:00	Landung	26R	B738	19.07.2023 09:23:36	60,1	41	37,2
19.07.2023 09:40:00	Landung	26R	A320	19.07.2023 09:38:26	58,3	39	42,5
19.07.2023 09:48:00	Landung	26R	A321	19.07.2023 09:45:32	58,7	44	43,7
19.07.2023 09:54:09	Landung	26R	MO20	19.07.2023 09:51:23	57,6	35	40,8
19.07.2023 11:02:00	Landung	26R	A321	19.07.2023 11:00:20	60,5	55	44,5
19.07.2023 11:18:49	Landung	26R	A321	19.07.2023 11:16:01	60,6	60	52,9
19.07.2023 11:30:00	Landung	26R	A320	19.07.2023 11:28:07	56	35	49,6
19.07.2023 11:56:00	Landung	26R	CRJ9	19.07.2023 11:53:27	61,1	37	29,0
19.07.2023 12:03:00	Landung	26R	B738	19.07.2023 12:00:41	60,2	46	43,6
19.07.2023 12:10:56	Landung	26R	GRJ	19.07.2023 12:08:18	55,6	42	61,3
19.07.2023 13:01:00	Landung	26R	A319	19.07.2023 12:59:22	62	48	35,7
19.07.2023 14:38:47	Landung	26R	E190	19.07.2023 14:36:16	60,6	41	37,7
19.07.2023 15:15:51	Landung	26R	A321	19.07.2023 15:13:31	59,5	43	42,7
19.07.2023 16:05:03	Landung	26R	TB20	19.07.2023 16:00:58	59,6	36	33,5
19.07.2023 16:41:18	Landung	26R	B738	19.07.2023 16:38:58	58,2	49	53,7
19.07.2023 19:04:00	Landung	26R	E190	19.07.2023 19:01:55	60,1	44	42,2
19.07.2023 19:24:00	Landung	26R	A319	19.07.2023 19:21:35	57,5	43	50,3
19.07.2023 20:00:00	Landung	26R	A320	19.07.2023 19:51:52	56	40	57,5
19.07.2023 20:09:50	Landung	26R	A321	19.07.2023 20:07:24	63,6	47	42,0
19.07.2023 21:52:34	Landung	26R	A320	19.07.2023 21:49:54	59,5	41	34,5
19.07.2023 22:21:17	Landung	26R	B38M	19.07.2023 22:18:55	55,7	27	40,7
19.07.2023 22:24:36	Landung	26R	A321	19.07.2023 22:22:13	57,4	45	53,4
19.07.2023 22:34:00	Landung	26R	A321	19.07.2023 22:31:56	58,2	44	48,2
19.07.2023 22:53:00	Landung	26R	B763	19.07.2023 22:50:05	60,5	49	45,4
19.07.2023 22:58:00	Landung	26R	A306	19.07.2023 22:55:08	61,7	64	52,3

19.07.2023 23:01:52	Landung	26R	B734	19.07.2023 22:59:17	58,9	49	49,3
19.07.2023 23:05:00	Landung	26R	A321	19.07.2023 23:03:09	58,5	40	42,1
19.07.2023 23:09:00	Landung	26R	B77L	19.07.2023 23:06:48	62,6	49	42,7
19.07.2023 23:13:08	Landung	26R	B752	19.07.2023 23:10:35	60,6	48	42,7
19.07.2023 23:18:00	Landung	26R	A306	19.07.2023 23:15:14	60,2	44	42,6
19.07.2023 23:36:56	Landung	26R	B734	19.07.2023 23:18:49	62,5	40	28,8
19.07.2023 23:25:17	Landung	26R	E190	19.07.2023 23:22:45	58,8	55	56,2
19.07.2023 23:28:00	Landung	26R	B738	19.07.2023 23:26:30	65,9	90	36,0
20.07.2023 00:06:00	Landung	26R	B752	20.07.2023 00:03:46	56,1	45	63,9
20.07.2023 00:11:00	Landung	26R	B752	20.07.2023 00:08:23	56,9	58	73,4
20.07.2023 00:14:00	Landung	26R	A306	20.07.2023 00:11:46	64,3	58	35,8
20.07.2023 00:25:00	Landung	26R	B752	20.07.2023 00:22:24	58,4	36	38,3
20.07.2023 00:27:00	Landung	26R	A306	20.07.2023 00:25:06	62,6	72	52,9
20.07.2023 00:34:00	Landung	26R	B77L	20.07.2023 00:31:31	60,1	72	67,6
20.07.2023 00:40:00	Landung	26R	B763	20.07.2023 00:38:06	59,7	62	60,7
20.07.2023 00:45:00	Landung	26R	A321	20.07.2023 00:43:08	59,1	48	48,5
20.07.2023 00:51:00	Landung	26R	A306	20.07.2023 00:48:57	60,1	57	53,3
20.07.2023 01:00:53	Landung	26R	A330	20.07.2023 00:58:20	62,7	53	42,5
20.07.2023 01:06:00	Landung	26R	A306	20.07.2023 01:03:06	58,9	53	53,9
20.07.2023 01:09:00	Landung	26R	B763	20.07.2023 01:06:55	60,6	57	54,4
20.07.2023 01:16:00	Landung	26R	B752	20.07.2023 01:13:23	59,4	54	52,8
20.07.2023 01:20:00	Landung	26R	A306	20.07.2023 01:17:30	58,3	48	52,1
20.07.2023 01:24:00	Landung	26R	B752	20.07.2023 01:21:29	57,6	41	48,2
20.07.2023 07:05:00	Landung	26R	E195	20.07.2023 07:02:39	61,4	68	53,0
20.07.2023 07:50:26	Landung	26R	A319	20.07.2023 07:47:33	60,5	45	38,9
20.07.2023 08:44:49	Landung	26R	D328	20.07.2023 08:42:48	59,9	51	49,5
20.07.2023 08:47:00	Landung	26R	DH8D	20.07.2023 08:44:56	54,8	39	67,2
20.07.2023 08:49:29	Landung	26R	GLEX	20.07.2023 08:46:54	58,2	53	54,9
20.07.2023 09:02:00	Landung	26R	B38M	20.07.2023 08:59:37	59,3	42	40,2
20.07.2023 10:37:38	Landung	26R	A332	20.07.2023 10:35:14	66,9	74	42,8
20.07.2023 10:50:00	Landung	26R	A320	20.07.2023 10:48:34	60,4	37	34,0
20.07.2023 12:04:00	Landung	26R	B38M	20.07.2023 12:02:13	62,8	75	47,1
20.07.2023 13:30:06	Landung	26R	A321	20.07.2023 13:27:58	59	42	42,0
20.07.2023 14:16:15	Landung	26R	B744	20.07.2023 14:13:50	64,7	77	50,9
20.07.2023 14:40:00	Landung	26R	A320	20.07.2023 14:37:34	59,9	37	36,0
20.07.2023 15:14:00	Landung	26R	A320	20.07.2023 15:12:25	65	54	37,1
20.07.2023 15:55:00	Landung	26R	CRJ9	20.07.2023 15:52:37	59,4	41	37,3
20.07.2023 16:14:00	Landung	26R	A321	20.07.2023 16:12:35	59,2	39	39,1
20.07.2023 17:17:00	Landung	26R	A320	20.07.2023 17:14:43	60,7	41	33,0
20.07.2023 17:57:00	Landung	26R	A20N	20.07.2023 17:54:42	56,6	34	43,9
20.07.2023 18:03:40	Landung	26R	A319	20.07.2023 18:01:17	55	35	53,0
20.07.2023 18:35:00	Landung	26R	A320	20.07.2023 18:32:29	57,1	59	72,8
20.07.2023 19:01:00	Landung	26R	E195	20.07.2023 18:59:17	55,4	45	70,4
20.07.2023 20:17:00	Landung	26R	A321	20.07.2023 20:15:21	60,5	41	36,2
20.07.2023 22:22:00	Landung	26R	A320	20.07.2023 22:19:51	56,9	36	45,7
20.07.2023 22:57:34	Landung	26R	A306	20.07.2023 22:55:12	61,8	57	43,5
20.07.2023 23:00:58	Landung	26R	B733	20.07.2023 22:58:50	61,4	38	27,7
20.07.2023 23:06:17	Landung	26R	A320	20.07.2023 23:04:09	55,1	33	54,3
20.07.2023 23:10:00	Landung	26R	B734	20.07.2023 23:08:19	59,5	38	37,2
20.07.2023 23:15:00	Landung	26R	A306	20.07.2023 23:12:04	61	55	46,5
20.07.2023 23:17:00	Landung	26R	B734	20.07.2023 23:15:15	59,9	40	37,8
20.07.2023 23:21:00	Landung	26R	B752	20.07.2023 23:18:53	55,6	35	52,3
20.07.2023 23:33:00	Landung	26R	B752	20.07.2023 23:31:14	59	37	36,7
20.07.2023 23:37:00	Landung	26R	B752	20.07.2023 23:34:44	57,9	44	50,1
20.07.2023 23:46:00	Landung	26R	A306	20.07.2023 23:43:46	61,7	53	43,7
20.07.2023 23:52:00	Landung	26R	B752	20.07.2023 23:50:08	61,2	51	44,8
21.07.2023 00:08:00	Landung	26R	A306	21.07.2023 00:05:00	62,3	57	41,6
21.07.2023 00:12:00	Landung	26R	B752	21.07.2023 00:09:59	57,8	41	46,5
21.07.2023 00:19:00	Landung	26R	A306	21.07.2023 00:16:07	64,5	59	34,0
21.07.2023 00:22:00	Landung	26R	B77L	21.07.2023 00:20:11	61,2	64	57,2
21.07.2023 00:26:00	Landung	26R	A306	21.07.2023 00:24:12	61	57	45,5
21.07.2023 02:03:00	Start	08R	B752	21.07.2023 02:06:11	53,1	38	92,2
21.07.2023 02:08:53	Start	08R	B763	21.07.2023 02:11:24	66,6	90	47,0
21.07.2023 02:29:00	Start	08R	A306	21.07.2023 02:31:44	57,8	47	53,7
21.07.2023 02:31:51	Start	08R	B734	21.07.2023 02:34:06	64,6	67	48,4
21.07.2023 02:35:43	Start	08R	B752	21.07.2023 02:38:33	62,1	66	58,8

21.07.2023 02:38:18	Start	08R	B734	21.07.2023 02:40:58	65,1	68	41,7
21.07.2023 02:42:22	Start	08R	B752	21.07.2023 02:44:48	60,5	64	58,0
21.07.2023 02:50:40	Start	08R	A306	21.07.2023 02:53:07	68,2	69	35,2
21.07.2023 02:52:00	Start	08R	A330	21.07.2023 02:54:36	57,5	59	68,6
21.07.2023 02:54:00	Start	08R	B763	21.07.2023 02:56:43	55,5	53	81,0
21.07.2023 02:59:00	Start	08R	B738	21.07.2023 03:00:56	53,8	33	67,8
21.07.2023 03:11:00	Start	08R	A306	21.07.2023 03:13:43	67,4	75	38,3
21.07.2023 03:17:58	Start	08R	B734	21.07.2023 03:20:28	57,1	54	66,6
21.07.2023 03:29:32	Start	08R	A330	21.07.2023 03:31:07	55,7	51	76,3
21.07.2023 03:36:54	Start	08R	A306	21.07.2023 03:39:01	68	76	37,6
21.07.2023 03:43:02	Start	08R	B734	21.07.2023 03:45:41	64,4	66	45,9
21.07.2023 03:44:55	Start	08R	B752	21.07.2023 03:47:24	62,2	69	53,8
21.07.2023 03:52:00	Start	08R	B752	21.07.2023 03:53:27	68,6	90	35,3
21.07.2023 03:54:11	Start	08R	A330	21.07.2023 03:56:28	70,5	90	37,8
21.07.2023 03:57:00	Start	08R	A306	21.07.2023 03:59:04	65,8	77	42,2
21.07.2023 03:58:36	Start	08R	A306	21.07.2023 04:01:00	68,8	72	32,9
21.07.2023 04:01:24	Start	08R	A306	21.07.2023 04:03:47	68,1	71	33,7
21.07.2023 04:09:00	Start	08R	A306	21.07.2023 04:11:39	58,4	53	56,2
21.07.2023 04:11:00	Start	08R	B752	21.07.2023 04:13:24	53,4	48	108,0
21.07.2023 04:14:28	Start	08R	B734	21.07.2023 04:16:29	56,1	50	70,8
21.07.2023 04:18:12	Start	08R	A306	21.07.2023 04:19:39	56,5	60	80,3
21.07.2023 04:19:00	Start	08R	A306	21.07.2023 04:22:07	58,1	52	57,7
21.07.2023 04:22:15	Start	08R	B77L	21.07.2023 04:24:24	70,3	59	29,1
21.07.2023 04:27:47	Start	08R	A306	21.07.2023 04:30:15	68,4	68	33,7
21.07.2023 04:29:00	Start	08R	A321	21.07.2023 04:31:56	60	51	46,4
21.07.2023 04:32:00	Start	08R	A306	21.07.2023 04:35:41	65,7	90	39,4
21.07.2023 04:35:00	Start	08R	A321	21.07.2023 04:37:48	54,9	38	64,6
21.07.2023 04:37:00	Start	08R	B752	21.07.2023 04:40:07	61,3	64	46,9
21.07.2023 04:40:21	Start	08R	B733	21.07.2023 04:42:46	65	65	42,5
21.07.2023 04:42:06	Start	08R	B763	21.07.2023 04:45:08	54,9	50	83,8
21.07.2023 04:44:52	Start	08R	B752	21.07.2023 04:47:12	53,7	50	105,3
21.07.2023 04:46:25	Start	08R	A306	21.07.2023 04:48:58	58,9	69	67,0
21.07.2023 04:48:51	Start	08R	A321	21.07.2023 04:50:56	54,8	45	77,6
21.07.2023 04:50:40	Start	08R	A306	21.07.2023 04:52:14	68,4	68	31,9
21.07.2023 04:51:50	Start	08R	B738	21.07.2023 04:54:16	67,2	55	32,6
21.07.2023 04:55:57	Start	08R	A306	21.07.2023 04:58:44	58,1	90	96,2
21.07.2023 04:57:50	Start	08R	A306	21.07.2023 04:59:58	57,8	43	48,4
21.07.2023 04:59:31	Start	08R	B734	21.07.2023 05:02:00	71	83	28,9
21.07.2023 05:02:32	Start	08R	A306	21.07.2023 05:04:57	57,3	61	73,7
21.07.2023 05:08:10	Start	08R	A306	21.07.2023 05:10:02	54	40	78,5
21.07.2023 05:09:16	Start	08R	B752	21.07.2023 05:11:49	61,4	67	50,6
21.07.2023 05:11:38	Start	08R	A321	21.07.2023 05:13:48	54,4	61	112,1
21.07.2023 05:13:00	Start	08R	B738	21.07.2023 05:15:10	53,5	33	72,3
21.07.2023 05:18:25	Start	08R	B734	21.07.2023 05:20:44	54,9	60	101,7
21.07.2023 05:19:00	Start	08R	B752	21.07.2023 05:22:03	52,1	54	173,8
21.07.2023 05:23:00	Start	08R	B77L	21.07.2023 05:25:44	55,6	46	68,7
21.07.2023 05:26:03	Start	08R	B752	21.07.2023 05:28:01	52,9	48	123,1
21.07.2023 05:33:38	Start	08L	A320	21.07.2023 05:35:14	64,3	70	47,5
21.07.2023 05:37:00	Start	08R	B744	21.07.2023 05:39:39	83,8	90	15,2
21.07.2023 05:40:21	Start	08R	A306	21.07.2023 05:42:12	56,7	68	88,6
21.07.2023 05:42:19	Start	08R	B733	21.07.2023 05:45:08	65,5	90	39,2
21.07.2023 05:46:12	Start	08R	B738	21.07.2023 05:48:04	58,5	52	54,7
21.07.2023 05:48:01	Start	08L	A321	21.07.2023 05:49:48	66,2	60	31,7
21.07.2023 05:51:08	Start	08L	A321	21.07.2023 05:52:28	67,1	74	30,9
21.07.2023 05:59:36	Start	08R	B77L	21.07.2023 06:01:22	55,7	47	71,1
21.07.2023 06:06:49	Start	08L	A320	21.07.2023 06:08:40	64,7	78	32,9
21.07.2023 06:08:00	Start	08R	B77L	21.07.2023 06:10:48	55,4	76	119,3
21.07.2023 06:17:20	Start	08L	A321	21.07.2023 06:19:11	66	90	35,1
21.07.2023 06:22:00	Start	08R	B77L	21.07.2023 06:24:02	57,1	54	66,9
21.07.2023 07:10:22	Start	08R	B738	21.07.2023 07:12:55	64,8	90	55,7
21.07.2023 07:32:32	Start	08R	B77L	21.07.2023 07:34:27	55,3	53	84,4
21.07.2023 08:12:31	Start	08L	E195	21.07.2023 08:14:37	65	46	31,5
21.07.2023 08:53:00	Landung	26R	B38M	21.07.2023 08:51:12	59	47	46,0
21.07.2023 09:36:34	Landung	26R	A320	21.07.2023 09:34:14	56,9	34	43,0
21.07.2023 09:57:00	Landung	26R	A320	21.07.2023 09:54:53	60	61	58,7
21.07.2023 10:09:00	Landung	26R	B734	21.07.2023 10:06:59	60,9	59	50,2

21.07.2023 11:28:00	Landung	26R	A321	21.07.2023 11:26:11	57,7	45	45,0
21.07.2023 11:57:00	Landung	26R	CRJ9	21.07.2023 11:55:08	58,4	42	44,6
21.07.2023 12:22:00	Landung	26R	B738	21.07.2023 12:19:38	58,7	30	30,3
21.07.2023 12:48:29	Landung	26R	A321	21.07.2023 12:46:21	62,3	64	33,6
21.07.2023 13:09:43	Landung	26R	A321	21.07.2023 13:07:17	62,9	50	35,0
21.07.2023 13:34:00	Start	08L	B738	21.07.2023 13:36:12	66,9	75	32,6
21.07.2023 15:04:09	Landung	26R	E190	21.07.2023 15:01:42	60,4	42	38,3
21.07.2023 15:51:00	Landung	26R	CRJ9	21.07.2023 15:48:56	57,9	39	44,1
21.07.2023 15:53:00	Landung	26R	A320	21.07.2023 15:51:05	57,5	44	49,8
21.07.2023 16:01:24	Landung	26R	A320	21.07.2023 15:59:01	61,9	50	42,3
21.07.2023 16:18:00	Landung	26L	B77L	21.07.2023 16:16:08	61,7	27	19,1
21.07.2023 16:20:00	Landung	26R	A320	21.07.2023 16:18:01	61	35	32,6
21.07.2023 17:21:00	Landung	26R	A320	21.07.2023 17:18:37	56,5	58	70,8
21.07.2023 17:22:00	Landung	26R	A320	21.07.2023 17:20:34	59,7	44	43,1
21.07.2023 18:03:00	Landung	26R	A319	21.07.2023 18:00:34	57,8	38	43,2
21.07.2023 18:23:00	Landung	26R	B738	21.07.2023 18:21:39	58,2	67	69,8
21.07.2023 19:49:00	Landung	26R	SB20	21.07.2023 19:47:12	55	54	88,3
21.07.2023 19:58:00	Landung	26R	A321	21.07.2023 19:56:01	60	49	45,9
21.07.2023 20:18:46	Landung	26R	E195	21.07.2023 20:16:25	59,6	37	36,4
21.07.2023 20:28:00	Landung	26R	A320	21.07.2023 20:25:36	60,3	57	50,8
21.07.2023 21:50:00	Landung	26R	A321	21.07.2023 21:47:54	57,5	46	53,3
21.07.2023 22:24:01	Landung	26R	A321	21.07.2023 22:21:38	61,4	48	38,8
21.07.2023 22:56:00	Landung	26R	B752	21.07.2023 22:53:30	58,7	41	41,5
21.07.2023 22:59:00	Landung	26R	A306	21.07.2023 22:55:56	60,4	62	59,9
21.07.2023 23:28:00	Landung	26R	A306	21.07.2023 23:24:49	66,8	56	27,5
21.07.2023 23:29:00	Landung	26R	B738	21.07.2023 23:27:28	60	59	56,3
21.07.2023 23:33:00	Landung	26R	A321	21.07.2023 23:30:31	60,6	43	40,9
21.07.2023 23:37:00	Landung	26R	B738	21.07.2023 23:34:31	60,1	57	52,3
21.07.2023 23:41:00	Landung	26R	B77L	21.07.2023 23:38:49	61,6	52	47,5
21.07.2023 23:45:00	Landung	26R	A306	21.07.2023 23:42:36	62,9	70	52,3
21.07.2023 23:48:00	Landung	26R	B752	21.07.2023 23:45:55	58,4	36	39,0
21.07.2023 23:52:00	Landung	26R	A306	21.07.2023 23:50:03	60,6	74	68,0
21.07.2023 23:56:00	Landung	26R	B734	21.07.2023 23:54:17	68,1	50	11,4
22.07.2023 00:00:00	Landung	26R	A306	21.07.2023 23:57:58	58,9	62	62,0
22.07.2023 00:11:00	Landung	26R	B752	22.07.2023 00:08:36	60,1	40	37,5
22.07.2023 00:14:00	Landung	26R	A321	22.07.2023 00:12:20	60,1	46	42,5
22.07.2023 00:18:04	Landung	26R	A330	22.07.2023 00:15:27	64,4	65	42,7
22.07.2023 07:12:00	Landung	26R	MD82	22.07.2023 07:09:54	61,7	53	45,7
22.07.2023 07:23:40	Landung	26R	A320	22.07.2023 07:21:04	58,2	45	48,4
22.07.2023 07:47:00	Landung	26R	A320	22.07.2023 07:44:33	57,1	46	50,4
22.07.2023 08:29:01	Landung	26R	A320	22.07.2023 08:26:32	58,3	45	48,4
22.07.2023 08:52:25	Landung	26L	A124	22.07.2023 08:49:41	57,2	67	77,3
22.07.2023 09:35:00	Landung	26R	B738	22.07.2023 09:33:14	60,1	59	54,0
22.07.2023 09:49:07	Landung	26R	B734	22.07.2023 09:46:41	60,5	58	49,7
22.07.2023 12:35:10	Landung	26L	B752	22.07.2023 12:32:01	61,8	49	40,1
22.07.2023 13:34:00	Landung	26R	MD82	22.07.2023 13:32:17	61,6	61	54,2
22.07.2023 14:35:00	Landung	26R	E190	22.07.2023 14:32:33	57,9	44	49,1
22.07.2023 14:44:57	Landung	26R	CNJ	22.07.2023 14:42:29	54,3	28	52,9
22.07.2023 18:01:09	Landung	26R	A320	22.07.2023 17:58:47	58,5	44	46,4
22.07.2023 18:47:00	Landung	26R	A320	22.07.2023 18:45:12	57,1	63	75,5
22.07.2023 21:47:00	Landung	26R	A321	22.07.2023 21:45:15	57,2	35	43,2
22.07.2023 21:59:25	Landung	26R	A320	22.07.2023 21:56:55	57,4	39	45,7
22.07.2023 22:58:00	Landung	26R	A321	22.07.2023 22:55:54	58,3	42	45,3
23.07.2023 06:33:00	Landung	26R	A320	23.07.2023 06:30:18	58,1	53	57,5
23.07.2023 07:33:22	Landung	26L	IL76	23.07.2023 07:30:41	55,7	55	80,4
23.07.2023 07:35:00	Landung	26R	A319	23.07.2023 07:32:47	57,9	46	48,4
23.07.2023 07:48:01	Landung	26R	MD82	23.07.2023 07:45:45	60,9	44	40,0
23.07.2023 09:10:07	Landung	26R	MD82	23.07.2023 09:07:53	62	61	48,2
23.07.2023 09:17:00	Landung	26R	B738	23.07.2023 09:15:17	60,5	49	46,3
23.07.2023 09:20:49	Landung	26R	B738	23.07.2023 09:18:35	59,8	64	61,1
23.07.2023 10:43:00	Landung	26R	B738	23.07.2023 10:40:53	60,4	37	35,5
23.07.2023 10:56:58	Landung	26R	A320	23.07.2023 10:54:45	60,1	38	36,3
23.07.2023 11:01:15	Landung	26R	A321	23.07.2023 10:58:50	58,1	56	58,9
23.07.2023 11:21:06	Landung	26R	A321	23.07.2023 11:18:42	61	37	30,7
23.07.2023 11:51:17	Landung	26R	B738	23.07.2023 11:48:56	60,3	62	58,9
23.07.2023 11:58:00	Landung	26L	B738	23.07.2023 11:55:09	54	39	78,0

23.07.2023 13:06:29	Landung	26L	A306	23.07.2023 13:04:14	56,9	74	90,6
23.07.2023 13:33:00	Landung	26R	A321	23.07.2023 13:31:33	59,9	43	42,1
23.07.2023 13:36:00	Landung	26L	B77L	23.07.2023 13:34:23	55,6	46	69,3
23.07.2023 15:29:00	Landung	26L	B77L	23.07.2023 15:27:25	55,7	30	44,3
23.07.2023 15:34:00	Landung	26R	B753	23.07.2023 15:32:28	61,6	49	40,6
23.07.2023 16:29:45	Landung	26R	SR20	23.07.2023 16:25:37	55,2	56	86,2
23.07.2023 17:55:28	Landung	26R	B738	23.07.2023 17:52:57	58,6	63	59,3
23.07.2023 18:03:47	Landung	26R	A20N	23.07.2023 18:01:16	60,4	39	37,6
23.07.2023 18:46:00	Landung	26R	A320	23.07.2023 18:43:17	56,6	38	49,9
23.07.2023 18:56:00	Landung	26R	A20N	23.07.2023 18:53:13	56,9	48	58,5
23.07.2023 19:08:00	Landung	26R	E195	23.07.2023 19:05:26	57,9	38	42,7
23.07.2023 21:39:04	Landung	26R	A320	23.07.2023 21:36:40	59,9	46	44,9
23.07.2023 22:10:00	Landung	26R	A320	23.07.2023 22:08:24	55,6	38	56,9
23.07.2023 22:37:00	Landung	26R	A321	23.07.2023 22:35:33	59	39	38,2
23.07.2023 22:56:47	Landung	26R	A320	23.07.2023 22:54:17	57,5	27	32,1
23.07.2023 23:04:00	Landung	26R	A321	23.07.2023 23:01:48	59,4	46	43,3
23.07.2023 23:14:00	Landung	26R	E190	23.07.2023 23:11:48	56,8	39	50,0
23.07.2023 23:17:00	Landung	26R	A321	23.07.2023 23:14:41	58,9	43	42,9
24.07.2023 10:00:00	Landung	26R	B738	24.07.2023 09:57:51	60,8	64	53,9
24.07.2023 11:58:00	Landung	26L	B77L	24.07.2023 11:55:47	54,6	61	107,3
24.07.2023 12:17:00	Landung	26L	B738	24.07.2023 12:14:31	55,5	29	45,1
24.07.2023 12:57:00	Landung	26L	B734	24.07.2023 12:53:51	62,7	40	28,2
24.07.2023 13:33:00	Landung	26L	B748	24.07.2023 13:31:36	64	51	19,5
24.07.2023 14:26:39	Landung	26R	A321	24.07.2023 14:08:31	56,8	40	50,5
24.07.2023 14:26:39	Landung	26R	A321	24.07.2023 14:24:20	55,7	50	74,4
24.07.2023 15:29:00	Landung	26R	A320	24.07.2023 15:27:07	61,3	50	44,0
24.07.2023 16:34:10	Landung	26R	CRJ9	24.07.2023 16:31:45	60,9	32	29,8
24.07.2023 16:40:45	Landung	26R	A321	24.07.2023 16:38:20	62	54	41,9
24.07.2023 19:02:56	Landung	26R	E195	24.07.2023 19:00:30	58,4	71	70,5
24.07.2023 20:00:00	Landung	26R	A20N	24.07.2023 19:57:15	60,1	78	70,0
24.07.2023 20:10:00	Landung	26R	B38M	24.07.2023 20:07:53	59,6	36	31,0
24.07.2023 20:20:42	Landung	26R	B77L	24.07.2023 20:18:11	62,2	90	71,4
24.07.2023 20:52:00	Landung	26R	A319	24.07.2023 20:49:01	54,9	41	68,7
24.07.2023 21:03:00	Landung	26R	A321	24.07.2023 21:01:46	56,6	42	55,0
24.07.2023 21:18:00	Landung	26R	A320	24.07.2023 21:15:57	59	48	48,0
24.07.2023 22:41:29	Landung	26R	A320	24.07.2023 22:39:03	59,4	46	45,1
24.07.2023 22:46:00	Landung	26R	A306	24.07.2023 22:43:19	62,1	65	48,3
24.07.2023 22:51:00	Landung	26R	B77L	24.07.2023 22:48:29	62,6	75	58,3
24.07.2023 22:57:00	Landung	26R	B734	24.07.2023 22:54:40	63,7	49	36,5
24.07.2023 23:03:00	Landung	26R	B752	24.07.2023 23:00:49	60,2	51	48,6
24.07.2023 23:08:00	Landung	26R	B752	24.07.2023 23:05:32	59,2	54	51,9
24.07.2023 23:12:00	Landung	26R	B752	24.07.2023 23:10:11	56,5	34	45,8
24.07.2023 23:19:00	Landung	26R	E190	24.07.2023 23:16:56	55	33	55,8
24.07.2023 23:26:00	Landung	26R	B734	24.07.2023 23:23:21	62	48	41,6
24.07.2023 23:33:00	Landung	26R	A306	24.07.2023 23:29:05	64,2	58	44,4
24.07.2023 23:37:00	Landung	26R	A306	24.07.2023 23:33:00	63,7	66	53,3
24.07.2023 23:39:00	Landung	26R	B738	24.07.2023 23:37:14	58,8	44	45,4
24.07.2023 23:42:00	Landung	26R	B734	24.07.2023 23:39:19	59,6	55	53,9
24.07.2023 23:46:22	Landung	26R	A306	24.07.2023 23:43:28	62,6	64	50,4
24.07.2023 23:52:00	Landung	26R	A321	24.07.2023 23:50:14	62,9	43	30,5
24.07.2023 23:58:00	Landung	26R	A321	24.07.2023 23:56:20	60,5	52	42,4
25.07.2023 00:03:59	Landung	26R	B738	25.07.2023 00:01:34	57,5	49	57,0
25.07.2023 00:07:00	Landung	26R	A321	25.07.2023 00:05:37	58,7	44	45,1
25.07.2023 00:21:00	Landung	26R	B752	25.07.2023 00:18:27	58,6	55	57,1
25.07.2023 00:24:00	Landung	26R	A306	25.07.2023 00:21:02	63,1	64	47,7
25.07.2023 07:54:09	Landung	26R	A319	25.07.2023 07:51:42	61	60	51,8
25.07.2023 13:32:00	Landung	26R	A321	25.07.2023 13:30:18	58,3	37	39,9
25.07.2023 14:19:07	Landung	26R	A320	25.07.2023 14:16:44	57,5	40	47,3
25.07.2023 14:52:00	Landung	26R	A320	25.07.2023 14:50:12	59,7	37	36,7
25.07.2023 16:00:00	Landung	26R	A321	25.07.2023 15:57:54	63,5	44	36,2
25.07.2023 17:13:00	Landung	26L	B77L	25.07.2023 17:11:21	66,4	38	10,2
25.07.2023 17:27:00	Landung	26R	CRJ9	25.07.2023 17:24:44	58,8	45	42,5
25.07.2023 18:13:00	Landung	26R	A320	25.07.2023 18:10:28	58,4	61	64,4
25.07.2023 18:17:00	Landung	26R	A320	25.07.2023 18:14:29	59,3	43	42,9
25.07.2023 19:52:00	Landung	26R	E195	25.07.2023 19:50:00	56,2	41	55,2
25.07.2023 21:54:45	Landung	26R	A320	25.07.2023 21:52:02	59,5	42	41,3

25.07.2023 22:13:00	Landung	26R	A321	25.07.2023 22:11:19	58,7	46	47,0
25.07.2023 22:36:00	Landung	26R	A306	25.07.2023 22:33:27	63,6	56	41,7
25.07.2023 22:43:00	Landung	26R	A306	25.07.2023 22:39:26	61,8	60	55,7
25.07.2023 22:50:00	Landung	26R	B738	25.07.2023 22:48:47	62,1	49	32,0
25.07.2023 22:56:00	Landung	26R	A306	25.07.2023 22:53:20	63,3	62	44,7
25.07.2023 23:01:00	Landung	26R	B734	25.07.2023 22:59:03	63,3	46	37,8
25.07.2023 23:06:00	Landung	26R	A306	25.07.2023 23:03:50	62,8	50	36,0
25.07.2023 23:09:00	Landung	26R	B734	25.07.2023 23:07:27	60,6	46	44,6
25.07.2023 23:13:40	Landung	26R	B734	25.07.2023 23:11:27	59,4	41	40,6
25.07.2023 23:17:00	Landung	26R	B752	25.07.2023 23:15:10	59,2	48	47,6
25.07.2023 23:21:00	Landung	26R	B734	25.07.2023 23:18:46	60,3	38	37,0
25.07.2023 23:24:00	Landung	26R	B738	25.07.2023 23:22:11	59,8	46	45,3
25.07.2023 23:28:00	Landung	26R	B752	25.07.2023 23:26:11	60,9	32	25,7
25.07.2023 23:33:00	Landung	26R	B752	25.07.2023 23:30:12	61,6	43	40,3
25.07.2023 23:37:00	Landung	26R	A306	25.07.2023 23:33:57	61,9	66	48,6
25.07.2023 23:40:23	Landung	26R	A320	25.07.2023 23:37:46	59,1	43	42,1
25.07.2023 23:44:00	Landung	26R	B734	25.07.2023 23:42:08	60,5	45	43,5
25.07.2023 23:48:00	Landung	26R	A306	25.07.2023 23:46:01	62,9	57	45,1
26.07.2023 00:10:00	Landung	26R	A321	25.07.2023 23:56:13	60,6	46	44,3
26.07.2023 00:02:00	Landung	26R	A306	26.07.2023 00:00:26	61,7	59	40,8
26.07.2023 00:07:00	Landung	26R	A306	26.07.2023 00:04:29	63,5	49	39,2
26.07.2023 00:10:00	Landung	26R	A321	26.07.2023 00:08:26	59	45	45,3
26.07.2023 00:23:00	Landung	26R	B762	26.07.2023 00:20:47	65,6	49	37,6
26.07.2023 00:27:00	Landung	26R	A306	26.07.2023 00:24:32	63,5	64	45,4
26.07.2023 00:35:00	Landung	26R	A306	26.07.2023 00:32:26	63,4	58	42,3
26.07.2023 00:39:00	Landung	26R	A306	26.07.2023 00:36:52	64,3	50	34,9
26.07.2023 00:44:00	Landung	26R	B763	26.07.2023 00:41:45	62,2	40	34,9
26.07.2023 00:52:00	Landung	26R	B77L	26.07.2023 00:50:05	61,4	65	59,0
26.07.2023 01:01:00	Landung	26R	A330	26.07.2023 00:59:01	61,9	51	45,8
26.07.2023 06:26:57	Landung	26R	A20N	26.07.2023 06:24:13	62	58	40,2
26.07.2023 06:39:58	Landung	26R	A20N	26.07.2023 06:37:31	60,3	52	42,8
26.07.2023 07:02:00	Landung	26R	E195	26.07.2023 07:00:15	60,8	58	48,9
26.07.2023 08:53:00	Landung	26R	B734	26.07.2023 08:50:34	66,2	61	37,8
26.07.2023 08:55:00	Landung	26R	A320	26.07.2023 08:52:54	57,9	47	52,6
26.07.2023 09:28:54	Landung	26R	PC12	26.07.2023 09:26:14	63,4	45	22,0
26.07.2023 09:33:00	Landung	26R	A320	26.07.2023 09:30:46	57,6	44	50,3
26.07.2023 09:39:00	Landung	26L	B744	26.07.2023 09:36:34	55,7	38	53,8
26.07.2023 09:47:00	Landung	26R	B738	26.07.2023 09:44:35	58,9	42	42,9
26.07.2023 11:18:00	Landung	26R	A321	26.07.2023 11:16:18	60,5	54	53,0
26.07.2023 11:26:40	Landung	26R	A321	26.07.2023 11:24:31	61	62	51,0
26.07.2023 11:36:00	Landung	26R	A320	26.07.2023 11:33:51	57,2	38	46,6
26.07.2023 11:43:00	Landung	26L	B77L	26.07.2023 11:41:43	67,2	72	43,6
26.07.2023 11:45:00	Landung	26R	B738	26.07.2023 11:43:30	61	57	53,5
26.07.2023 12:46:00	Landung	26R	A320	26.07.2023 12:43:28	59,5	49	47,6
26.07.2023 12:49:00	Landung	26R	A319	26.07.2023 12:46:28	66,1	59	27,1
26.07.2023 13:11:38	Landung	26R	A320	26.07.2023 13:08:55	63,4	55	38,8
26.07.2023 15:09:36	Landung	26R	A321	26.07.2023 15:07:20	62,7	55	47,3
26.07.2023 15:27:00	Landung	26L	B738	26.07.2023 15:23:11	60,9	36	28,9
26.07.2023 15:56:24	Landung	26R	A359	26.07.2023 15:53:33	63	60	46,1
26.07.2023 16:04:00	Landung	26R	CRJ9	26.07.2023 16:01:47	59,4	39	38,3
26.07.2023 18:31:00	Landung	26R	A319	26.07.2023 18:29:00	59,1	39	38,5
26.07.2023 19:03:42	Landung	26R	A20N	26.07.2023 19:01:04	57,4	45	52,9
26.07.2023 19:14:14	Landung	26R	E195	26.07.2023 19:12:01	56,6	37	48,0
26.07.2023 20:31:39	Landung	26R	A320	26.07.2023 20:29:12	59,3	41	40,6
26.07.2023 20:53:47	Landung	26R	A321	26.07.2023 20:51:21	61	46	44,8
26.07.2023 21:35:47	Landung	26R	A320	26.07.2023 21:33:08	58,1	47	48,6
26.07.2023 22:42:00	Landung	26R	A321	26.07.2023 22:39:40	63,3	46	38,4
26.07.2023 22:48:00	Landung	26R	B738	26.07.2023 22:45:50	58,7	49	50,4
26.07.2023 22:53:08	Landung	26R	A306	26.07.2023 22:50:19	62,4	61	50,9
26.07.2023 22:56:23	Landung	26R	A321	26.07.2023 22:54:03	59,7	43	40,0
26.07.2023 23:03:00	Landung	26R	B734	26.07.2023 23:00:44	62	60	47,0
26.07.2023 23:06:00	Landung	26R	B38M	26.07.2023 23:03:22	59,3	58	52,1
26.07.2023 23:10:00	Landung	26R	B763	26.07.2023 23:07:20	60,4	49	42,7
26.07.2023 23:15:00	Landung	26R	A306	26.07.2023 23:10:55	62	62	52,0
26.07.2023 23:19:00	Landung	26R	B734	26.07.2023 23:16:38	60,7	67	47,9
26.07.2023 23:23:00	Landung	26R	B734	26.07.2023 23:20:58	62,3	58	50,4

26.07.2023 23:27:00	Landung	26R	A306	26.07.2023 23:24:47	59,7	58	57,0
26.07.2023 23:30:00	Landung	26R	B734	26.07.2023 23:28:27	62	47	33,6
26.07.2023 23:34:00	Landung	26R	B738	26.07.2023 23:32:02	57	36	45,4
26.07.2023 23:38:00	Landung	26R	B752	26.07.2023 23:35:47	59,8	47	45,9
26.07.2023 23:41:00	Landung	26R	A306	26.07.2023 23:39:19	64,3	63	47,8
26.07.2023 23:45:00	Landung	26R	B752	26.07.2023 23:43:11	56,8	40	51,2
26.07.2023 23:49:00	Landung	26R	B752	26.07.2023 23:46:57	59,2	43	41,0
26.07.2023 23:53:00	Landung	26R	A306	26.07.2023 23:50:52	60,4	53	49,8
26.07.2023 23:57:44	Landung	26R	A306	26.07.2023 23:55:10	61	60	55,4
27.07.2023 00:01:00	Landung	26R	B734	26.07.2023 23:59:13	61,5	50	45,0
27.07.2023 00:07:00	Landung	26R	A321	27.07.2023 00:05:00	61,3	51	37,8
27.07.2023 00:13:00	Landung	26R	A306	27.07.2023 00:11:24	61,1	63	53,8
27.07.2023 00:20:00	Landung	26R	A330	27.07.2023 00:18:02	58,5	46	48,3
27.07.2023 00:24:00	Landung	26R	A306	27.07.2023 00:21:30	63,9	57	50,4
27.07.2023 00:28:00	Landung	26R	A306	27.07.2023 00:25:04	62,3	55	42,5
27.07.2023 06:43:40	Landung	26L	A124	27.07.2023 06:40:13	56,2	49	67,7
27.07.2023 06:47:33	Landung	26L	IL76	27.07.2023 06:44:31	57,1	39	47,9
27.07.2023 07:05:00	Landung	26R	E195	27.07.2023 07:02:08	60,2	63	50,7
27.07.2023 08:05:26	Start	08L	E195	27.07.2023 08:07:30	65	51	33,1
27.07.2023 08:25:20	Start	08L	A320	27.07.2023 08:27:16	64,8	48	27,0
27.07.2023 09:20:00	Landung	26R	B738	27.07.2023 09:17:23	63,7	63	45,2
27.07.2023 11:05:00	Landung	26R	A320	27.07.2023 11:03:24	59,9	49	45,6
27.07.2023 11:26:00	Landung	26R	A321	27.07.2023 11:23:48	61,5	42	37,9
27.07.2023 12:09:24	Landung	26R	CRJ9	27.07.2023 12:06:56	59,8	56	54,9
27.07.2023 12:42:00	Landung	26R	B38M	27.07.2023 12:40:23	61	53	48,3
27.07.2023 12:53:00	Landung	26R	A321	27.07.2023 12:51:30	59,9	55	42,4
27.07.2023 16:31:00	Landung	26R	A321	27.07.2023 16:29:13	63,8	61	45,4
27.07.2023 18:19:32	Landung	26R	A320	27.07.2023 18:17:13	61,5	64	50,9
27.07.2023 18:36:50	Landung	26R	A20N	27.07.2023 18:33:54	60,4	43	34,6
27.07.2023 19:00:00	Landung	26R	E195	27.07.2023 18:57:41	62	55	43,5
27.07.2023 19:03:00	Landung	26R	A319	27.07.2023 19:00:31	60,4	41	35,0
27.07.2023 19:25:00	Landung	26R	A320	27.07.2023 19:23:22	58,1	47	49,1
27.07.2023 20:10:00	Landung	26R	A321	27.07.2023 20:07:43	61,4	56	42,8
27.07.2023 22:29:00	Landung	26R	A320	27.07.2023 22:27:29	65	59	35,2
27.07.2023 22:53:05	Landung	26R	B738	27.07.2023 22:50:30	56,7	43	55,8
27.07.2023 22:56:34	Landung	26R	B734	27.07.2023 22:54:07	66,3	53	29,2
27.07.2023 23:00:00	Landung	26R	A306	27.07.2023 22:57:47	64,4	70	45,6
27.07.2023 23:04:40	Landung	26R	A306	27.07.2023 23:01:38	59,2	64	63,5
27.07.2023 23:09:00	Landung	26R	A321	27.07.2023 23:07:13	58,6	60	62,3
27.07.2023 23:15:28	Landung	26R	B734	27.07.2023 23:12:43	60,8	50	43,8
27.07.2023 23:17:00	Landung	26L	E190	27.07.2023 23:13:49	59,3	26	26,1
27.07.2023 23:19:00	Landung	26R	A306	27.07.2023 23:16:09	65	62	50,3
27.07.2023 23:22:00	Landung	26R	B734	27.07.2023 23:20:09	61,3	46	37,9
27.07.2023 23:29:00	Landung	26R	B752	27.07.2023 23:26:38	58,6	61	62,9
27.07.2023 23:32:50	Landung	26R	B738	27.07.2023 23:30:14	59,3	52	51,8
27.07.2023 23:36:00	Landung	26R	B752	27.07.2023 23:33:28	59	50	49,2
27.07.2023 23:39:00	Landung	26R	A321	27.07.2023 23:37:22	61,5	55	46,2
27.07.2023 23:44:00	Landung	26R	A330	27.07.2023 23:41:55	63,7	90	60,1
27.07.2023 23:50:55	Landung	26R	A306	27.07.2023 23:48:01	63,9	66	43,4
27.07.2023 23:56:23	Landung	26R	B734	27.07.2023 23:53:49	62	54	43,7
28.07.2023 00:01:00	Landung	26R	B752	27.07.2023 23:57:51	60,3	45	41,5
28.07.2023 00:05:00	Landung	26R	A306	28.07.2023 00:02:38	64,2	62	41,3
28.07.2023 00:19:19	Landung	26R	A306	28.07.2023 00:16:38	60,6	57	51,8
28.07.2023 00:22:00	Landung	26R	B738	28.07.2023 00:20:07	59,4	49	45,9
28.07.2023 01:13:00	Landung	26L	A330	28.07.2023 01:09:32	56,7	39	50,0
28.07.2023 07:08:00	Landung	26R	E195	28.07.2023 07:05:09	60,1	51	42,8
28.07.2023 08:38:00	Landung	26R	B738	28.07.2023 08:36:01	61	38	34,0
28.07.2023 08:56:00	Landung	26R	B38M	28.07.2023 08:55:15	62,7	66	44,9
28.07.2023 09:13:00	Landung	26R	B738	28.07.2023 09:10:39	61,2	67	61,1
28.07.2023 09:56:00	Landung	26R	A320	28.07.2023 09:53:59	62,1	55	41,5
28.07.2023 10:00:00	Landung	26R	A320	28.07.2023 09:58:00	58,4	55	58,1
28.07.2023 11:19:00	Landung	26R	A321	28.07.2023 11:17:25	62,3	62	43,3
28.07.2023 11:55:00	Landung	26R	CRJ9	28.07.2023 11:53:06	62,7	44	35,6
28.07.2023 12:31:00	Landung	26R	A321	28.07.2023 12:29:10	58,1	40	43,6
28.07.2023 13:25:01	Landung	26R	A321	28.07.2023 13:22:49	59,4	54	52,4
28.07.2023 14:23:01	Landung	26R	A20N	28.07.2023 14:20:35	56,4	34	45,7

28.07.2023 15:32:20	Landung	26R	E190	28.07.2023 15:30:05	61,8	45	42,5
28.07.2023 15:56:18	Landung	26R	A320	28.07.2023 15:53:43	56,2	60	80,2
28.07.2023 15:58:50	Landung	26R	A320	28.07.2023 15:56:21	60,2	49	47,0
28.07.2023 16:02:00	Landung	26L	B77L	28.07.2023 15:59:35	52,5	35	100,5
28.07.2023 16:06:51	Landung	26R	CRJ9	28.07.2023 16:04:10	59,7	43	42,0
28.07.2023 16:11:08	Landung	26R	A320	28.07.2023 16:08:33	57,1	48	59,3
28.07.2023 16:27:14	Landung	26R	A320	28.07.2023 16:24:43	60,5	46	38,2
28.07.2023 17:05:00	Landung	26R	A320	28.07.2023 17:03:14	59,1	50	45,9
28.07.2023 17:58:08	Landung	26R	A319	28.07.2023 17:55:34	58	43	45,0
28.07.2023 18:14:00	Landung	26R	A320	28.07.2023 18:11:55	59	62	55,7
28.07.2023 18:17:44	Landung	26R	B738	28.07.2023 18:15:23	58,3	43	45,1
28.07.2023 20:04:42	Landung	26R	A332	28.07.2023 20:01:41	59,5	55	51,4
28.07.2023 20:17:00	Landung	26R	DH8D	28.07.2023 20:15:02	56,5	26	34,7
28.07.2023 22:00:00	Landung	26R	A321	28.07.2023 21:58:42	60,6	43	32,0
28.07.2023 22:12:00	Landung	26R	A321	28.07.2023 22:10:05	62,9	42	26,3
28.07.2023 22:44:00	Landung	26R	A321	28.07.2023 22:41:39	63,6	45	31,2
28.07.2023 22:47:00	Landung	26R	A306	28.07.2023 22:45:06	61,4	63	54,5
28.07.2023 22:52:08	Landung	26R	B734	28.07.2023 22:49:37	60,3	37	36,0
28.07.2023 23:12:00	Landung	26R	A306	28.07.2023 23:08:38	60,5	70	63,8
28.07.2023 23:14:00	Landung	26R	B734	28.07.2023 23:11:41	60	40	38,6
28.07.2023 23:19:25	Landung	26R	A306	28.07.2023 23:16:51	61,7	60	51,6
28.07.2023 23:25:00	Landung	26R	B752	28.07.2023 23:22:29	58,8	36	36,2
28.07.2023 23:32:59	Landung	26R	B738	28.07.2023 23:30:27	56	33	45,8
28.07.2023 23:36:00	Landung	26R	A306	28.07.2023 23:33:28	62,2	63	56,4
28.07.2023 23:40:00	Landung	26R	B77L	28.07.2023 23:37:40	61,1	63	58,9
28.07.2023 23:47:00	Landung	26R	B752	28.07.2023 23:44:30	58,6	45	45,1
28.07.2023 23:51:00	Landung	26R	A306	28.07.2023 23:48:30	62,1	48	43,8
29.07.2023 00:00:00	Landung	26R	B734	28.07.2023 23:58:23	59,6	45	43,0
29.07.2023 00:05:00	Landung	26R	B752	29.07.2023 00:02:38	57,7	55	62,6
29.07.2023 00:10:00	Landung	26R	A306	29.07.2023 00:07:20	61,2	61	50,6
29.07.2023 00:15:00	Landung	26R	B734	29.07.2023 00:13:03	60,5	47	43,7
29.07.2023 00:19:00	Landung	26R	B762	29.07.2023 00:16:28	62,8	67	39,9
29.07.2023 00:23:00	Landung	26R	A321	29.07.2023 00:20:15	58,1	53	55,1
29.07.2023 00:27:00	Landung	26R	B734	29.07.2023 00:24:31	60,3	47	44,1
29.07.2023 00:31:42	Landung	26R	A330	29.07.2023 00:29:12	62,5	71	50,8
29.07.2023 00:35:00	Landung	26R	A306	29.07.2023 00:32:29	58,8	45	46,1
29.07.2023 02:52:00	Start	08R	A306	29.07.2023 02:55:02	58,5	51	53,3
29.07.2023 07:05:00	Landung	26R	MD82	29.07.2023 07:03:32	61,8	46	40,4
29.07.2023 07:13:00	Landung	26R	E195	29.07.2023 07:10:12	60,3	40	37,8
29.07.2023 07:22:00	Landung	26R	A320	29.07.2023 07:20:19	58,6	46	48,1
29.07.2023 07:45:00	Landung	26R	A320	29.07.2023 07:42:55	60,9	47	40,5
29.07.2023 07:51:00	Landung	26R	B734	29.07.2023 07:49:14	59,4	55	54,6
29.07.2023 08:25:00	Landung	26R	A320	29.07.2023 08:22:53	60,1	54	48,7
29.07.2023 08:46:00	Landung	26R	B738	29.07.2023 08:44:05	65,7	55	38,0
29.07.2023 10:40:00	Landung	26R	B738	29.07.2023 10:38:39	60,6	49	39,6
29.07.2023 11:19:00	Landung	26R	A321	29.07.2023 11:16:53	60	41	40,3
29.07.2023 12:55:00	Landung	26L	A306	29.07.2023 12:51:42	53,6	37	81,7
29.07.2023 13:17:00	Landung	26R	A320	29.07.2023 13:15:37	59,2	64	64,1
29.07.2023 13:50:59	Landung	26L	A124	29.07.2023 13:47:30	58,3	65	70,1
29.07.2023 13:56:37	Landung	26R	A320	29.07.2023 13:54:16	57,3	41	50,1
29.07.2023 14:09:42	Landung	26R	A321	29.07.2023 14:07:33	59,9	53	51,2
29.07.2023 15:05:02	Landung	26R	E190	29.07.2023 15:02:34	57,5	38	43,4
29.07.2023 15:39:43	Landung	26R	A20N	29.07.2023 15:37:14	56,5	34	46,4
29.07.2023 21:28:45	Landung	26R	A320	29.07.2023 21:26:20	57,5	46	54,5
30.07.2023 06:01:01	Landung	26R	MD82	30.07.2023 05:58:31	60,7	47	44,3
30.07.2023 06:21:00	Landung	26R	A20N	30.07.2023 06:17:44	57,3	46	51,2
30.07.2023 07:40:00	Landung	26R	A319	30.07.2023 07:37:46	58,3	38	38,8
30.07.2023 09:06:00	Landung	26R	B77L	30.07.2023 08:56:53	63,2	52	43,0
30.07.2023 09:06:00	Landung	26R	B738	30.07.2023 09:03:52	60,7	38	34,0
30.07.2023 09:13:00	Landung	26R	B738	30.07.2023 09:10:57	60,3	47	44,8
30.07.2023 09:18:00	Landung	26R	MD82	30.07.2023 09:14:29	60,8	52	44,7
30.07.2023 10:31:00	Landung	26R	B738	30.07.2023 10:28:48	61,1	47	41,1
30.07.2023 10:33:00	Landung	26R	B738	30.07.2023 10:31:31	55,2	37	60,6
30.07.2023 10:57:00	Landung	26L	B763	30.07.2023 10:55:02	57,2	27	33,2
30.07.2023 11:12:00	Landung	26R	A320	30.07.2023 11:10:18	60,8	44	35,7
30.07.2023 11:27:00	Landung	26R	A321	30.07.2023 11:24:58	58,7	40	41,0

30.07.2023 11:41:45	Landung	26R	C17	30.07.2023 11:38:54	64,8	60	52,9
30.07.2023 12:30:00	Landung	26R	B738	30.07.2023 12:26:36	59,3	48	45,8
30.07.2023 14:41:55	Landung	26R	B738	30.07.2023 14:39:44	58,8	51	50,4
30.07.2023 15:47:43	Landung	26R	CRJ9	30.07.2023 15:45:06	60,1	41	36,6
30.07.2023 16:21:00	Landung	26R	A321	30.07.2023 16:19:03	57,7	43	49,3
30.07.2023 18:09:01	Landung	26R	B738	30.07.2023 18:06:32	58	40	43,9
30.07.2023 18:10:54	Landung	26R	B738	30.07.2023 18:08:28	60,2	49	43,7
30.07.2023 18:14:19	Landung	26R	CNJ	30.07.2023 18:10:41	56,7	59	73,2
30.07.2023 18:26:22	Landung	26R	SB20	30.07.2023 18:23:59	52,4	26	74,1
30.07.2023 18:39:42	Landung	26R	A20N	30.07.2023 18:37:00	57,6	38	45,0
30.07.2023 19:03:41	Landung	26R	E195	30.07.2023 19:01:18	57	47	59,5
30.07.2023 20:05:50	Landung	26R	A320	30.07.2023 20:03:12	61,6	46	44,3
30.07.2023 20:16:00	Landung	26R	A20N	30.07.2023 20:13:24	59,8	45	44,4
30.07.2023 22:27:00	Landung	26R	A320	30.07.2023 22:24:34	60,6	53	50,3
30.07.2023 23:02:37	Landung	26R	A320	30.07.2023 23:00:11	55,6	39	58,3
30.07.2023 23:05:00	Landung	26R	A321	30.07.2023 23:03:11	60,4	42	40,2
30.07.2023 23:20:00	Landung	26R	A321	30.07.2023 23:18:10	58,7	42	43,1
30.07.2023 23:25:28	Landung	26R	E190	30.07.2023 23:22:50	58,1	45	49,6
30.07.2023 23:57:00	Landung	26R	A321	30.07.2023 23:55:31	59,8	41	40,1
31.07.2023 07:50:00	Landung	26R	CRJ9	31.07.2023 07:47:11	60,1	63	55,9
31.07.2023 08:54:00	Landung	26R	B738	31.07.2023 08:52:20	61,4	90	66,6
31.07.2023 09:31:00	Landung	26R	A320	31.07.2023 09:29:12	58,6	51	53,3
31.07.2023 10:39:00	Landung	26R	A320	31.07.2023 10:37:11	57,7	38	42,0
31.07.2023 10:50:00	Landung	26L	B738	31.07.2023 10:47:38	61	45	32,4
31.07.2023 11:32:56	Landung	26R	A332	31.07.2023 11:29:09	64,2	75	54,8
31.07.2023 11:39:00	Landung	26R	A321	31.07.2023 11:36:39	59,6	67	64,9
31.07.2023 12:00:00	Landung	26R	B738	31.07.2023 11:58:27	60,3	60	49,4
31.07.2023 12:12:00	Landung	26R	B738	31.07.2023 12:09:50	62,1	59	39,0
31.07.2023 12:22:00	Landung	26R	CRJ9	31.07.2023 12:18:46	60,8	54	52,0
31.07.2023 18:00:50	Landung	26R	B739	31.07.2023 17:58:32	62,4	69	45,4
31.07.2023 19:01:12	Landung	26R	E195	31.07.2023 18:58:43	55,7	35	52,7
31.07.2023 19:11:16	Landung	26R	A20N	31.07.2023 19:08:29	58,4	50	53,0
31.07.2023 19:48:00	Landung	26R	B38M	31.07.2023 19:45:36	58	46	51,3
31.07.2023 20:20:00	Landung	26R	A320	31.07.2023 20:17:43	60,3	50	48,4
31.07.2023 20:40:00	Landung	26R	A321	31.07.2023 20:38:33	60,9	39	34,6
31.07.2023 22:29:14	Landung	26R	A320	31.07.2023 22:26:49	60,8	43	36,1
31.07.2023 22:41:00	Landung	26R	A306	31.07.2023 22:37:19	62,5	68	53,3
31.07.2023 22:44:00	Landung	26R	A306	31.07.2023 22:41:10	64,9	60	33,9
31.07.2023 22:49:00	Landung	26R	A306	31.07.2023 22:45:33	58,9	46	46,6
31.07.2023 22:51:55	Landung	26R	A306	31.07.2023 22:49:09	64,9	64	43,0
31.07.2023 22:56:00	Landung	26R	B734	31.07.2023 22:53:50	63,8	44	25,9
31.07.2023 23:01:00	Landung	26R	B752	31.07.2023 22:59:03	58,2	38	40,7
31.07.2023 23:06:00	Landung	26R	A306	31.07.2023 23:03:18	61,3	67	62,4
31.07.2023 23:17:00	Landung	26R	E190	31.07.2023 23:14:50	62,2	52	46,8
31.07.2023 23:23:00	Landung	26R	B752	31.07.2023 23:19:56	59,1	51	51,1
31.07.2023 23:25:00	Landung	26R	A321	31.07.2023 23:23:36	57	37	46,3
31.07.2023 23:30:00	Landung	26R	A306	31.07.2023 23:27:26	62,7	65	42,8
31.07.2023 23:34:00	Landung	26R	B752	31.07.2023 23:31:11	59,1	65	64,1
31.07.2023 23:37:00	Landung	26R	A321	31.07.2023 23:35:08	62,2	51	37,6
31.07.2023 23:41:00	Landung	26R	B752	31.07.2023 23:38:49	60,3	67	55,6
31.07.2023 23:49:00	Landung	26R	A306	31.07.2023 23:45:54	62,2	90	57,0
31.07.2023 23:53:00	Landung	26R	A306	31.07.2023 23:49:38	61,5	90	64,4
31.07.2023 23:55:00	Landung	26R	B738	31.07.2023 23:52:56	61,3	49	45,9
31.07.2023 23:59:00	Landung	26R	B752	31.07.2023 23:56:33	60,5	80	59,7
01.08.2023 00:25:00	Landung	26R	A306	01.08.2023 00:22:32	64,3	69	41,5
01.08.2023 00:28:00	Landung	26L	A306	01.08.2023 00:26:42	62,8	90	42,3
01.08.2023 00:34:00	Landung	26R	A306	01.08.2023 00:30:55	60	81	71,8
01.08.2023 00:41:00	Landung	26R	A306	01.08.2023 00:38:44	59,1	58	58,4
01.08.2023 01:19:00	Landung	26R	B734	01.08.2023 01:17:04	64	53	38,1
01.08.2023 01:24:00	Landung	26R	B752	01.08.2023 01:21:13	57,9	57	63,6
01.08.2023 01:25:00	Landung	26L	A330	01.08.2023 01:25:23	62,2	53	44,3
01.08.2023 08:09:00	Landung	26R	B738	01.08.2023 08:07:31	59,6	54	42,3
01.08.2023 08:53:48	Landung	26R	B734	01.08.2023 08:51:13	66,8	80	29,7
01.08.2023 08:56:00	Landung	26R	B738	01.08.2023 08:54:29	60,3	58	53,2
01.08.2023 09:00:00	Landung	26R	A320	01.08.2023 08:57:47	60,6	67	63,9
01.08.2023 09:53:00	Landung	26L	B738	01.08.2023 09:50:46	56,7	45	57,1

01.08.2023 09:57:00	Landung	26L	A320	01.08.2023 09:54:59	59,1	42	41,1
01.08.2023 10:33:43	Landung	26L	B738	01.08.2023 10:31:34	63,2	31	9,2
01.08.2023 13:44:21	Landung	26L	A320	01.08.2023 13:42:43	53	28	69,1
01.08.2023 17:13:00	Landung	26L	B77L	01.08.2023 17:10:53	58,2	57	62,3
01.08.2023 18:11:24	Landung	26R	A320	01.08.2023 18:08:42	61,8	79	60,3
01.08.2023 18:44:00	Landung	26R	A319	01.08.2023 18:41:27	60,5	49	45,6
01.08.2023 18:54:05	Landung	26R	A20N	01.08.2023 18:51:24	60,3	51	50,3
01.08.2023 21:11:06	Landung	26R	A320	01.08.2023 21:08:44	60,5	53	52,0
01.08.2023 21:59:00	Landung	26R	A321	01.08.2023 21:56:46	63,2	52	26,4
01.08.2023 22:54:00	Landung	26R	A321	01.08.2023 22:52:35	61,6	51	47,2
01.08.2023 23:00:30	Landung	26R	A306	01.08.2023 22:57:37	63,7	56	52,3
01.08.2023 23:06:00	Landung	26R	A306	01.08.2023 23:03:03	62,9	68	51,8
01.08.2023 23:11:00	Landung	26R	B734	01.08.2023 23:09:06	61,6	62	49,0
01.08.2023 23:15:49	Landung	26R	A320	01.08.2023 23:13:12	60,1	41	34,9
01.08.2023 23:21:00	Landung	26R	A306	01.08.2023 23:17:56	61,7	62	51,2
01.08.2023 23:25:00	Landung	26R	B734	01.08.2023 23:22:26	60,4	54	47,7
01.08.2023 23:30:00	Landung	26R	A306	01.08.2023 23:26:33	62,9	63	48,4
01.08.2023 23:35:00	Landung	26R	B752	01.08.2023 23:31:52	57,6	51	59,7
01.08.2023 23:38:00	Landung	26R	A306	01.08.2023 23:36:00	65,5	63	43,0
01.08.2023 23:42:37	Landung	26R	B752	01.08.2023 23:39:32	59,9	46	45,2
01.08.2023 23:46:11	Landung	26R	A306	01.08.2023 23:43:26	62,7	65	47,3
01.08.2023 23:50:00	Landung	26R	B734	01.08.2023 23:48:20	62,3	50	44,8
02.08.2023 00:04:00	Landung	26R	A321	02.08.2023 00:02:23	59,5	46	44,5
02.08.2023 00:09:00	Landung	26R	B752	02.08.2023 00:06:57	58,8	63	63,9
02.08.2023 00:14:00	Landung	26R	B762	02.08.2023 00:11:23	61,2	46	43,4
02.08.2023 00:25:18	Landung	26R	A306	02.08.2023 00:22:12	62,1	73	61,3
02.08.2023 00:29:00	Landung	26R	A306	02.08.2023 00:26:56	63,7	56	47,5
02.08.2023 00:36:00	Landung	26R	B763	02.08.2023 00:33:42	60,5	38	35,6
02.08.2023 00:42:00	Landung	26R	B752	02.08.2023 00:39:37	59	40	39,5
02.08.2023 00:48:12	Landung	26R	A306	02.08.2023 00:45:38	62,2	51	46,7
02.08.2023 00:54:00	Landung	26R	A306	02.08.2023 00:51:44	67,2	54	34,0
02.08.2023 00:59:00	Landung	26R	B763	02.08.2023 00:56:43	61	54	47,2
02.08.2023 06:28:00	Landung	26L	B763	02.08.2023 06:24:36	56,2	41	55,2
02.08.2023 06:40:00	Landung	26R	A20N	02.08.2023 06:37:22	58,1	38	41,5
02.08.2023 06:53:40	Landung	26R	A20N	02.08.2023 06:50:48	56,5	33	44,9
02.08.2023 07:09:00	Landung	26R	E195	02.08.2023 07:06:54	59,7	51	47,8
02.08.2023 09:50:00	Landung	26R	B38M	02.08.2023 09:47:25	59,8	45	43,3
02.08.2023 09:57:00	Landung	26R	A320	02.08.2023 09:55:23	60,8	55	48,3
02.08.2023 11:12:00	Landung	26R	A321	02.08.2023 11:10:06	62,7	58	46,1
02.08.2023 11:32:12	Landung	26R	A321	02.08.2023 11:30:03	62,4	45	30,1
02.08.2023 12:08:57	Landung	26R	A124	02.08.2023 12:06:37	69,4	90	53,5
02.08.2023 12:23:00	Landung	26R	A320	02.08.2023 12:21:25	58,8	63	62,6
02.08.2023 13:11:41	Landung	26R	A319	02.08.2023 13:09:06	61,8	80	52,7
02.08.2023 11:25:06	Start	26L	BE2T	02.08.2023 13:20:33	56,2	53	73,4
02.08.2023 14:35:32	Landung	26R	CNJ	02.08.2023 14:33:12	57,8	73	81,9
02.08.2023 14:56:39	Landung	26R	CNJ	02.08.2023 14:53:22	58,7	83	83,1
02.08.2023 15:03:00	Landung	26L	B734	02.08.2023 15:02:03	55,6	44	65,3
02.08.2023 15:52:00	Landung	26L	B77L	02.08.2023 15:50:06	57,1	85	105,4
02.08.2023 16:40:00	Landung	26L	B734	02.08.2023 16:37:54	53,7	29	60,3
02.08.2023 18:33:00	Landung	26R	A320	02.08.2023 18:31:06	63,1	49	35,7
02.08.2023 18:58:24	Landung	26R	E190	02.08.2023 18:56:04	62,2	50	38,0
02.08.2023 19:58:16	Landung	26R	A320	02.08.2023 19:55:58	58,8	46	47,0
02.08.2023 22:12:00	Landung	26R	A321	02.08.2023 22:09:42	63,2	58	45,3
02.08.2023 22:26:00	Landung	26R	A321	02.08.2023 22:23:44	60,1	51	46,4
02.08.2023 22:50:00	Landung	26R	A306	02.08.2023 22:47:06	63,3	63	49,2
02.08.2023 22:53:00	Landung	26R	B738	02.08.2023 22:50:35	60,7	49	48,0
02.08.2023 22:56:00	Landung	26R	A321	02.08.2023 22:54:21	61	47	38,9
02.08.2023 23:03:00	Landung	26R	B733	02.08.2023 23:01:13	62,3	53	46,5
02.08.2023 23:08:00	Landung	26R	B738	02.08.2023 23:06:28	63,8	41	30,4
02.08.2023 23:13:00	Landung	26R	A306	02.08.2023 23:10:57	61,7	62	51,0
02.08.2023 23:18:00	Landung	26L	A306	02.08.2023 23:14:56	61,7	60	53,6
02.08.2023 23:22:00	Landung	26R	A306	02.08.2023 23:19:12	62,6	60	50,3
02.08.2023 23:26:00	Landung	26R	A306	02.08.2023 23:23:36	62	62	44,9
02.08.2023 23:34:07	Landung	26R	E190	02.08.2023 23:31:14	59,6	45	42,6
02.08.2023 23:38:00	Landung	26R	B734	02.08.2023 23:35:52	61,4	46	40,2
02.08.2023 23:45:00	Landung	26R	B752	02.08.2023 23:42:47	56	42	60,4

02.08.2023 23:49:00	Landung	26R	A306	02.08.2023 23:46:47	59,9	64	56,3
02.08.2023 23:53:00	Landung	26L	A321	02.08.2023 23:50:33	58,1	44	48,5
02.08.2023 23:58:00	Landung	26L	A306	02.08.2023 23:55:45	60,3	62	58,3
03.08.2023 00:02:00	Landung	26R	B734	03.08.2023 00:00:23	64	52	37,3
03.08.2023 00:08:00	Landung	26R	B752	03.08.2023 00:05:44	61,8	70	59,0
03.08.2023 00:13:00	Landung	26L	B752	03.08.2023 00:10:50	58,7	56	57,4
03.08.2023 00:17:00	Landung	26R	A321	03.08.2023 00:14:30	61,8	69	52,1
03.08.2023 00:22:00	Landung	26L	A306	03.08.2023 00:18:56	62,4	68	56,8
03.08.2023 06:58:44	Landung	26R	E190	03.08.2023 06:56:29	63,5	58	29,9
03.08.2023 19:51:00	Landung	26R	A321	03.08.2023 19:49:25	59,7	54	46,8
03.08.2023 22:12:00	Landung	26R	A320	03.08.2023 22:09:05	61,6	59	39,6
03.08.2023 22:35:52	Landung	26R	A320	03.08.2023 22:33:27	58,7	40	41,2
03.08.2023 22:49:00	Landung	26R	B738	03.08.2023 22:46:30	55,9	34	49,5
03.08.2023 22:55:00	Landung	26R	A306	03.08.2023 22:50:06	62,1	90	63,4
03.08.2023 23:06:00	Landung	26R	B734	03.08.2023 23:04:03	59,3	45	44,9
03.08.2023 23:11:00	Landung	26R	A306	03.08.2023 23:08:28	64,5	59	42,9
03.08.2023 23:14:00	Landung	26R	B733	03.08.2023 23:12:19	61,2	47	43,6
03.08.2023 23:18:00	Landung	26R	B734	03.08.2023 23:15:41	59,8	37	36,4
03.08.2023 23:24:00	Landung	26R	B752	03.08.2023 23:21:14	62,9	49	42,2
03.08.2023 23:27:00	Landung	26R	B738	03.08.2023 23:24:38	61,2	47	41,4
03.08.2023 23:31:00	Landung	26R	A306	03.08.2023 23:27:43	60,8	74	61,7
03.08.2023 23:33:00	Landung	26R	B738	03.08.2023 23:30:59	61,9	42	35,9
03.08.2023 23:38:00	Landung	26R	A306	03.08.2023 23:34:30	62,6	64	43,1
03.08.2023 23:42:00	Landung	26R	A306	03.08.2023 23:39:14	63,4	64	43,7
03.08.2023 23:50:00	Landung	26R	B752	03.08.2023 23:46:15	58,2	58	63,5
03.08.2023 23:53:00	Landung	26R	A306	03.08.2023 23:50:20	61,7	61	55,3
03.08.2023 23:56:00	Landung	26R	B752	03.08.2023 23:53:56	57,2	46	55,8
04.08.2023 00:02:00	Landung	26R	B734	03.08.2023 23:59:45	60,6	46	41,0
04.08.2023 00:06:00	Landung	26R	B752	04.08.2023 00:03:21	61,5	55	46,3
04.08.2023 08:00:44	Landung	26R	A319	04.08.2023 07:58:15	57,9	56	62,5
04.08.2023 08:23:49	Landung	26R	B738	04.08.2023 08:21:30	62,5	69	50,6
04.08.2023 08:44:00	Landung	26R	B38M	04.08.2023 08:41:49	63,7	40	36,2
04.08.2023 09:01:38	Landung	26R	B734	04.08.2023 08:59:24	61,9	43	37,5
04.08.2023 09:41:00	Landung	26R	A320	04.08.2023 09:38:37	60,6	45	36,8
04.08.2023 12:05:00	Landung	26R	B738	04.08.2023 12:03:34	61,1	50	49,3
04.08.2023 12:12:00	Landung	26R	A321	04.08.2023 12:09:49	62,8	38	28,1
04.08.2023 12:51:33	Landung	26R	A321	04.08.2023 12:49:15	62	42	30,9
04.08.2023 14:07:00	Landung	26R	A320	04.08.2023 14:04:58	58,7	46	47,9
04.08.2023 15:15:56	Landung	26R	E190	04.08.2023 15:13:33	60,2	33	30,6
04.08.2023 15:51:33	Landung	26R	CRJ9	04.08.2023 15:48:43	62,1	56	44,2
04.08.2023 16:07:00	Landung	26L	B77L	04.08.2023 16:04:40	56,5	36	46,1
04.08.2023 16:22:28	Landung	26R	A320	04.08.2023 16:19:46	62,8	58	49,0
04.08.2023 16:38:00	Landung	26R	A320	04.08.2023 16:36:29	61,9	54	49,3
04.08.2023 16:42:00	Landung	26R	A320	04.08.2023 16:40:31	59,1	38	38,2
04.08.2023 17:03:00	Landung	26R	A320	04.08.2023 17:00:44	58,9	63	60,8
04.08.2023 17:34:32	Landung	26R	B738	04.08.2023 17:32:24	59,1	39	38,7
04.08.2023 17:46:54	Landung	26R	A320	04.08.2023 17:44:27	62,5	51	36,3
04.08.2023 19:12:00	Landung	26R	E195	04.08.2023 19:10:10	55,6	36	54,7
04.08.2023 19:27:00	Landung	26R	A320	04.08.2023 19:25:04	61,9	41	35,7
04.08.2023 19:45:00	Landung	26R	A321	04.08.2023 19:43:37	60,1	52	51,1
04.08.2023 20:52:22	Landung	26R	B735	04.08.2023 20:50:04	59,7	55	51,9
04.08.2023 21:51:00	Landung	26R	A321	04.08.2023 21:49:23	55,4	41	57,9
04.08.2023 21:59:00	Landung	26R	A321	04.08.2023 21:57:50	58,3	35	37,8
04.08.2023 22:10:55	Landung	26R	A321	04.08.2023 22:08:35	59,3	47	45,9
04.08.2023 22:57:08	Landung	26L	B738	04.08.2023 22:47:29	60,7	49	43,8
04.08.2023 23:10:00	Landung	26R	B734	04.08.2023 23:07:46	59,3	42	42,1
04.08.2023 23:15:00	Landung	26R	A306	04.08.2023 23:11:30	62,7	48	33,2
04.08.2023 23:18:00	Landung	26R	A306	04.08.2023 23:15:45	61,6	51	40,5
04.08.2023 23:22:00	Landung	26R	B752	04.08.2023 23:19:27	57,6	53	61,0
04.08.2023 23:25:00	Landung	26R	B734	04.08.2023 23:23:09	59,8	35	31,8
04.08.2023 23:29:00	Landung	26R	A306	04.08.2023 23:27:00	63,4	45	36,1
04.08.2023 23:33:00	Landung	26R	A306	04.08.2023 23:31:12	59,9	44	41,6
04.08.2023 23:37:00	Landung	26R	A321	04.08.2023 23:34:29	56,8	48	61,2
04.08.2023 23:40:00	Landung	26R	B77L	04.08.2023 23:37:39	62,3	52	39,2
04.08.2023 23:45:00	Landung	26R	B752	04.08.2023 23:42:21	59,5	53	52,4
04.08.2023 23:49:00	Landung	26R	A306	04.08.2023 23:46:28	60	48	43,4

04.08.2023 23:52:00	Landung	26R	B734	04.08.2023 23:50:14	60,8	44	40,4
04.08.2023 23:56:00	Landung	26R	B763	04.08.2023 23:54:02	62,3	51	42,4
05.08.2023 00:00:00	Landung	26R	B734	04.08.2023 23:58:27	60,7	41	33,3
05.08.2023 05:37:00	Landung	26R	MD82	05.08.2023 05:35:35	59,3	43	41,9
05.08.2023 07:43:00	Landung	26R	A319	05.08.2023 07:41:10	61,8	56	33,3
05.08.2023 07:46:00	Landung	26R	A320	05.08.2023 07:44:04	57,6	47	55,0
05.08.2023 08:19:52	Landung	26R	B738	05.08.2023 08:17:33	60,9	39	34,8
05.08.2023 08:49:00	Landung	26R	B738	05.08.2023 08:47:22	59,8	52	50,6
05.08.2023 09:57:00	Landung	26R	B734	05.08.2023 09:54:44	63,6	50	35,6
05.08.2023 11:20:00	Landung	26R	A321	05.08.2023 11:17:57	62,7	53	36,8
05.08.2023 11:27:00	Landung	26R	B738	05.08.2023 11:25:06	62,3	42	39,3
05.08.2023 12:31:00	Start	08R	B77L	05.08.2023 12:33:32	58,6	59	59,6
05.08.2023 12:34:47	Start	08L	A321	05.08.2023 12:36:34	68,5	52	29,3
05.08.2023 13:18:18	Start	08L	B738	05.08.2023 13:20:10	66,8	58	32,8
05.08.2023 14:10:55	Start	08R	B763	05.08.2023 14:13:43	69,8	90	36,3
05.08.2023 14:56:31	Start	08L	A320	05.08.2023 14:58:31	64,5	43	33,4
05.08.2023 15:06:00	Start	08R	B77L	05.08.2023 15:08:03	54,8	37	65,2
05.08.2023 15:42:10	Start	08L	A320	05.08.2023 15:44:19	65,4	69	38,2
05.08.2023 16:41:52	Start	08R	B763	05.08.2023 16:44:33	70	90	42,5
05.08.2023 16:45:06	Start	08L	A20N	05.08.2023 16:47:01	59,5	59	56,1
05.08.2023 17:05:00	Start	08R	A388	05.08.2023 16:59:33	67,2	90	38,7
05.08.2023 18:10:00	Start	08R	B77L	05.08.2023 18:13:01	68	70	33,5
05.08.2023 18:45:48	Start	08L	A320	05.08.2023 18:48:02	63,6	58	45,7
05.08.2023 19:55:00	Start	08L	A320	05.08.2023 19:57:12	64,2	65	45,9
05.08.2023 21:58:37	Start	08R	B763	05.08.2023 22:00:59	58,1	65	70,9
05.08.2023 22:03:00	Start	08L	A320	05.08.2023 22:05:54	63,6	51	35,5
05.08.2023 23:57:00	Start	08R	B77L	05.08.2023 23:59:30	71,2	67	28,3
06.08.2023 00:36:00	Start	08R	B77L	06.08.2023 00:38:54	54,6	41	71,9
06.08.2023 02:32:00	Start	08R	B763	06.08.2023 02:35:15	67	84	44,2
06.08.2023 02:54:00	Start	08R	B77L	06.08.2023 02:57:00	69,4	70	30,1
06.08.2023 05:50:21	Start	08L	A320	06.08.2023 05:52:25	64,2	45	33,3
06.08.2023 06:01:30	Start	08L	A321	06.08.2023 06:03:09	65,4	57	33,6
06.08.2023 06:18:11	Start	08L	A321	06.08.2023 06:20:00	66,4	54	29,9
06.08.2023 06:27:06	Start	08L	A321	06.08.2023 06:29:04	52,9	34	83,5
06.08.2023 06:34:00	Start	08R	B77L	06.08.2023 06:36:27	57,1	68	83,8
06.08.2023 06:36:00	Start	08R	B77L	06.08.2023 06:38:43	55,4	42	64,5
06.08.2023 07:41:00	Landung	26R	CRJ9	06.08.2023 07:38:50	56	34	49,4
06.08.2023 08:44:21	Landung	26R	MD82	06.08.2023 08:42:02	59,7	47	45,9
06.08.2023 08:55:00	Landung	26R	B738	06.08.2023 08:53:34	60,7	43	39,9
06.08.2023 09:24:00	Landung	26R	B734	06.08.2023 09:21:45	62,3	54	47,1
06.08.2023 09:38:00	Landung	26R	B738	06.08.2023 09:35:42	58,2	46	45,6
06.08.2023 10:36:00	Landung	26R	B738	06.08.2023 10:34:28	59,5	45	43,5
06.08.2023 11:24:00	Landung	26R	A320	06.08.2023 11:21:36	60,3	40	34,6
06.08.2023 11:30:00	Landung	26R	C17	06.08.2023 11:24:26	65,4	73	40,3
06.08.2023 11:35:00	Landung	26R	A321	06.08.2023 11:33:36	59,9	46	42,5
06.08.2023 12:23:52	Landung	26R	B738	06.08.2023 12:21:35	61,2	54	43,7
06.08.2023 13:07:00	Landung	26R	A321	06.08.2023 13:04:42	59,4	48	45,4
06.08.2023 14:44:29	Landung	26R	B738	06.08.2023 14:42:16	55,5	34	52,3
06.08.2023 16:01:52	Landung	26R	CRJ9	06.08.2023 15:59:30	60,6	42	34,5
06.08.2023 16:07:01	Landung	26R	A321	06.08.2023 16:04:53	61,5	39	27,3
06.08.2023 16:30:39	Landung	26R	E190	06.08.2023 16:28:29	57,5	32	34,6
06.08.2023 16:56:00	Landung	26R	A320	06.08.2023 16:54:07	56,8	42	54,2
06.08.2023 17:54:00	Landung	26R	B738	06.08.2023 17:52:26	58,7	53	54,1
06.08.2023 18:30:54	Landung	26R	A321	06.08.2023 18:28:48	57	29	35,8
06.08.2023 18:50:00	Landung	26R	A20N	06.08.2023 18:48:06	58,7	47	46,5
06.08.2023 18:54:00	Start	26L	B77L	06.08.2023 18:58:41	54,7	46	77,8
06.08.2023 19:11:00	Landung	26R	A20N	06.08.2023 19:09:32	55,3	28	45,7
06.08.2023 19:14:00	Landung	26R	E195	06.08.2023 19:12:27	55,7	47	66,7
06.08.2023 19:46:36	Start	08R	B752	06.08.2023 19:48:32	62,7	46	34,3
06.08.2023 20:10:00	Landung	26R	B77L	06.08.2023 20:08:08	62	59	52,0
06.08.2023 20:14:00	Landung	26R	B77L	06.08.2023 20:11:45	63,6	53	49,4
06.08.2023 20:17:28	Start	08L	E195	06.08.2023 20:19:40	65,1	45	38,0
06.08.2023 20:19:37	Start	08R	A306	06.08.2023 20:21:40	58,1	41	45,2
06.08.2023 20:21:14	Start	08R	B77L	06.08.2023 20:23:48	63,6	54	40,1
06.08.2023 20:42:00	Start	08R	B734	06.08.2023 20:44:43	58,9	48	47,9
06.08.2023 20:59:30	Start	08R	A330	06.08.2023 21:01:30	58,6	62	64,8

06.08.2023 21:16:00	Landung	26R	B773	06.08.2023 21:13:22	65	70	44,2
06.08.2023 22:30:00	Landung	26R	A320	06.08.2023 22:28:25	59,6	42	40,7
06.08.2023 22:42:00	Landung	26R	A320	06.08.2023 22:40:30	63	45	39,3
06.08.2023 23:09:00	Landung	26R	A321	06.08.2023 23:07:14	63	40	34,1
06.08.2023 23:11:00	Landung	26R	A321	06.08.2023 23:09:11	64,5	41	23,7
06.08.2023 23:14:00	Landung	26R	E190	06.08.2023 23:11:56	59,5	44	42,6
06.08.2023 23:17:00	Landung	26R	A321	06.08.2023 23:15:06	60,1	36	34,5
06.08.2023 23:49:51	Landung	26R	A320	06.08.2023 23:47:35	57,6	36	42,6
07.08.2023 07:08:00	Landung	26R	E195	07.08.2023 07:05:09	57,6	55	63,4
07.08.2023 07:44:30	Landung	26R	A319	07.08.2023 07:41:36	57,5	69	80,2
07.08.2023 11:21:00	Landung	26L	B77L	07.08.2023 11:18:54	53	54	134,6
07.08.2023 11:43:00	Landung	26L	CRJ9	07.08.2023 11:40:49	58,2	33	35,8
07.08.2023 12:28:00	Landung	26R	A321	07.08.2023 12:25:37	61,8	55	44,2
07.08.2023 15:32:15	Landung	26R	B738	07.08.2023 15:29:39	60	71	64,5
07.08.2023 18:00:10	Landung	26R	A319	07.08.2023 17:57:37	58,1	67	74,1
07.08.2023 18:02:00	Landung	26R	B739	07.08.2023 17:59:59	62,9	69	46,3
07.08.2023 19:27:30	Landung	26R	E195	07.08.2023 19:24:50	58,9	49	49,8
07.08.2023 19:41:57	Landung	26R	A321	07.08.2023 19:39:14	63,3	81	55,5
07.08.2023 20:15:31	Landung	26R	A320	07.08.2023 20:12:58	60,4	53	52,2
07.08.2023 20:41:00	Landung	26R	A321	07.08.2023 20:38:52	62,9	50	33,2
07.08.2023 22:09:25	Landung	26R	A320	07.08.2023 22:06:42	58,5	46	48,8
07.08.2023 23:15:00	Landung	26R	B752	07.08.2023 23:12:24	61,2	49	46,9
07.08.2023 23:20:00	Landung	26R	B752	07.08.2023 23:17:33	57,1	52	64,6
07.08.2023 23:28:00	Landung	26R	B733	07.08.2023 23:25:17	62,4	64	52,9
07.08.2023 23:32:00	Landung	26R	B738	07.08.2023 23:29:37	57,7	42	48,7
07.08.2023 23:36:00	Landung	26R	A321	07.08.2023 23:34:25	60,5	48	39,7
07.08.2023 23:42:00	Landung	26R	B752	07.08.2023 23:38:51	61,1	62	42,4
07.08.2023 23:45:00	Landung	26R	B752	07.08.2023 23:42:26	61,5	64	47,8
07.08.2023 23:49:00	Landung	26R	B763	07.08.2023 23:47:00	62,9	79	50,9
07.08.2023 23:53:30	Landung	26R	A321	07.08.2023 23:50:54	61,5	51	43,4
07.08.2023 23:57:00	Landung	26R	B734	07.08.2023 23:54:40	63,5	53	43,9
08.08.2023 00:00:00	Landung	26R	B762	07.08.2023 23:57:39	63,2	69	51,1
08.08.2023 00:03:00	Landung	26R	B734	08.08.2023 00:01:07	63,3	57	48,1
08.08.2023 00:08:21	Landung	26R	A306	08.08.2023 00:05:28	60,8	50	48,5
08.08.2023 00:12:00	Landung	26R	B752	08.08.2023 00:09:31	61,9	40	36,0
08.08.2023 00:16:00	Landung	26R	B752	08.08.2023 00:13:48	62,5	51	43,6
08.08.2023 00:23:00	Landung	26R	A330	08.08.2023 00:20:53	64,1	77	54,2
08.08.2023 00:28:00	Landung	26R	A321	08.08.2023 00:25:45	58,2	48	52,1
08.08.2023 00:32:38	Landung	26R	A306	08.08.2023 00:29:57	63,1	69	46,7
08.08.2023 00:37:00	Landung	26R	B752	08.08.2023 00:34:20	60	47	45,7
08.08.2023 00:48:00	Landung	26R	A306	08.08.2023 00:46:03	63,4	69	51,0
08.08.2023 00:55:00	Landung	26R	A306	08.08.2023 00:50:49	63,2	90	65,5
08.08.2023 07:49:25	Landung	26R	CRJ9	08.08.2023 07:46:25	59	48	47,9
08.08.2023 09:15:50	Landung	26R	PC12	08.08.2023 09:13:21	57,3	51	61,9
08.08.2023 11:58:00	Landung	26R	CRJ9	08.08.2023 11:55:20	61,9	85	66,6
08.08.2023 12:18:00	Landung	26R	B738	08.08.2023 12:15:43	57,7	72	82,0
08.08.2023 14:47:00	Landung	26L	A306	08.08.2023 13:44:51	60,5	60	54,2
08.08.2023 14:47:00	Landung	26L	A306	08.08.2023 14:10:16	63,9	83	63,6
08.08.2023 14:47:00	Landung	26L	A306	08.08.2023 14:20:27	60,5	79	69,7
08.08.2023 14:47:00	Landung	26L	A306	08.08.2023 14:29:32	61,9	67	56,9
08.08.2023 14:47:00	Landung	26L	A306	08.08.2023 14:39:58	63,3	58	44,3
08.08.2023 16:15:40	Landung	26R	CRJ9	08.08.2023 16:13:00	57,8	47	53,2
08.08.2023 21:07:00	Landung	26R	A320	08.08.2023 21:04:35	59,8	72	65,3
08.08.2023 21:40:57	Landung	26R	A321	08.08.2023 21:38:26	60,8	47	41,8
08.08.2023 22:38:00	Landung	26R	A321	08.08.2023 22:35:37	60,6	52	49,1
08.08.2023 23:04:53	Landung	26R	A320	08.08.2023 23:02:32	62	44	40,4
08.08.2023 23:11:00	Landung	26R	A306	08.08.2023 23:08:37	61,8	61	53,9
08.08.2023 23:15:00	Landung	26R	A321	08.08.2023 23:13:16	63,5	63	41,5
08.08.2023 23:20:00	Landung	26R	A321	08.08.2023 23:17:45	62	56	45,2
08.08.2023 23:25:00	Landung	26R	A306	08.08.2023 23:22:27	62,2	67	51,0
08.08.2023 23:28:00	Landung	26R	B734	08.08.2023 23:25:36	62,9	64	43,7
08.08.2023 23:32:00	Landung	26R	A306	08.08.2023 23:29:43	63,5	62	44,5
08.08.2023 23:37:00	Landung	26R	B752	08.08.2023 23:34:52	61,2	64	47,6
08.08.2023 23:40:00	Landung	26R	B734	08.08.2023 23:38:16	62,7	69	47,3
08.08.2023 23:43:00	Landung	26R	A306	08.08.2023 23:41:05	60,8	66	59,9
08.08.2023 23:47:00	Landung	26R	B752	08.08.2023 23:43:53	58,1	63	67,2

08.08.2023 23:58:00	Landung	26L	B734	08.08.2023 23:47:00	71	76	24,0
09.08.2023 00:03:00	Landung	26R	A321	09.08.2023 00:00:47	64,3	52	38,4
09.08.2023 00:05:00	Landung	26R	A321	09.08.2023 00:03:28	61,8	45	36,3
09.08.2023 00:09:00	Landung	26R	A306	09.08.2023 00:06:47	63,4	60	46,6
09.08.2023 00:13:57	Landung	26R	A306	09.08.2023 00:10:41	61,6	61	52,4
09.08.2023 06:51:33	Landung	26R	A20N	09.08.2023 06:48:56	60	49	47,3
09.08.2023 07:04:48	Landung	26R	E195	09.08.2023 07:02:22	58,2	48	52,7
09.08.2023 07:50:00	Landung	26R	A319	09.08.2023 07:47:15	61,6	66	47,3
09.08.2023 09:23:35	Landung	26R	B738	09.08.2023 09:21:19	60,8	61	42,2
09.08.2023 09:46:00	Landung	26R	A320	09.08.2023 09:44:12	63,5	68	33,8
09.08.2023 10:36:06	Landung	26L	B744	09.08.2023 10:33:35	58,6	79	82,0
09.08.2023 11:31:03	Landung	26R	A320	09.08.2023 11:28:40	64,2	39	34,4
09.08.2023 11:39:23	Landung	26R	A321	09.08.2023 11:37:01	62,8	79	43,4
09.08.2023 11:47:28	Landung	26R	B738	09.08.2023 11:45:07	63	83	55,9
09.08.2023 12:03:00	Landung	26R	CRJ9	09.08.2023 12:01:12	60,8	55	49,2
09.08.2023 12:21:00	Landung	26R	A321	09.08.2023 12:19:18	59,8	52	46,2
09.08.2023 12:38:00	Landung	26R	A319	09.08.2023 12:35:45	62	56	47,4
09.08.2023 13:12:00	Landung	26R	A320	09.08.2023 13:10:13	66,2	51	27,6
09.08.2023 13:21:08	Landung	26R	B738	09.08.2023 13:19:02	62	47	39,7
09.08.2023 14:41:00	Landung	26R	E190	09.08.2023 14:39:02	58,6	43	42,9
09.08.2023 15:33:00	Landung	26L	B77L	09.08.2023 15:31:20	60,4	36	33,0
09.08.2023 15:37:08	Landung	26R	PC12	09.08.2023 15:34:52	60,2	39	30,4
09.08.2023 16:32:00	Landung	26R	CRJ9	09.08.2023 16:29:56	59,8	38	37,8
09.08.2023 16:44:00	Landung	26R	B738	09.08.2023 16:41:42	59,3	55	50,6
09.08.2023 18:41:00	Landung	26R	A319	09.08.2023 18:39:00	59,8	40	34,3
09.08.2023 19:14:41	Landung	26R	A20N	09.08.2023 19:12:14	57,3	47	55,7
09.08.2023 19:38:29	Landung	26R	B38M	09.08.2023 19:36:03	55,9	55	76,3
09.08.2023 19:47:12	Landung	26R	A320	09.08.2023 19:44:48	57,7	38	41,0
09.08.2023 22:00:00	Landung	26R	B38M	09.08.2023 21:58:18	55,3	32	50,3
09.08.2023 22:32:00	Landung	26R	A321	09.08.2023 22:30:03	56,6	47	61,8
09.08.2023 22:51:00	Landung	26R	A306	09.08.2023 22:48:11	60,5	43	39,1
09.08.2023 22:56:00	Landung	26R	B734	09.08.2023 22:53:48	62	45	38,8
09.08.2023 22:59:00	Landung	26R	A321	09.08.2023 22:57:12	59,4	58	51,7
09.08.2023 23:05:22	Landung	26R	A320	09.08.2023 23:02:56	58,6	37	39,0
09.08.2023 23:09:11	Landung	26R	E190	09.08.2023 23:06:49	59,3	44	41,2
09.08.2023 23:15:00	Landung	26R	B734	09.08.2023 23:13:18	57,4	39	42,9
09.08.2023 23:19:00	Landung	26R	B733	09.08.2023 23:16:59	62,7	43	39,7
09.08.2023 23:23:00	Landung	26R	A306	09.08.2023 23:19:44	64,8	55	39,8
09.08.2023 23:26:00	Landung	26R	B752	09.08.2023 23:23:55	60,2	44	41,6
09.08.2023 23:33:00	Landung	26R	B738	09.08.2023 23:30:55	57,4	47	56,0
09.08.2023 23:38:16	Landung	26R	A321	09.08.2023 23:35:40	60,4	41	37,2
09.08.2023 23:41:00	Landung	26R	A306	09.08.2023 23:38:48	62,2	48	39,2
09.08.2023 23:44:00	Landung	26R	B734	09.08.2023 23:41:51	59,5	41	36,5
09.08.2023 23:47:42	Landung	26R	A306	09.08.2023 23:45:15	61,1	50	46,9
09.08.2023 23:59:00	Landung	26R	B752	09.08.2023 23:56:39	59,4	48	46,7
10.08.2023 00:04:00	Landung	26R	A306	10.08.2023 00:01:40	61,6	57	43,1
10.08.2023 00:07:00	Landung	26R	A321	10.08.2023 00:05:19	59	51	48,3
10.08.2023 00:12:00	Landung	26R	B762	10.08.2023 00:09:57	60,9	53	48,7
10.08.2023 00:17:00	Landung	26R	A306	10.08.2023 00:14:26	61,8	50	36,3
10.08.2023 00:20:00	Landung	26R	B752	10.08.2023 00:18:14	60,7	39	37,5
10.08.2023 00:26:00	Landung	26R	B752	10.08.2023 00:23:57	56,5	41	54,0
10.08.2023 05:27:00	Landung	26R	B752	10.08.2023 05:22:48	58,4	62	66,0
10.08.2023 06:54:00	Landung	26R	A321	10.08.2023 06:52:13	57,4	44	53,1
10.08.2023 07:22:39	Landung	26R	E195	10.08.2023 07:20:12	58,6	50	52,9
10.08.2023 07:48:10	Landung	26R	B738	10.08.2023 07:45:51	59,6	68	62,6
10.08.2023 08:14:58	Landung	26R	A319	10.08.2023 08:12:22	59,8	50	46,3
10.08.2023 08:40:45	Landung	26L	A321	10.08.2023 08:37:21	60	40	38,0
10.08.2023 08:54:18	Landung	26R	B38M	10.08.2023 08:51:58	58,6	43	44,6
10.08.2023 09:38:37	Landung	26R	B738	10.08.2023 09:36:10	59,6	45	44,1
10.08.2023 10:54:01	Landung	26R	A320	10.08.2023 10:51:36	60,6	54	46,6
10.08.2023 11:35:41	Landung	26R	PC12	10.08.2023 11:32:51	58,8	42	42,7
10.08.2023 11:41:00	Landung	26R	B38M	10.08.2023 11:39:12	58,2	28	30,2
10.08.2023 11:44:06	Landung	26R	A321	10.08.2023 11:42:02	59	39	38,2
10.08.2023 11:54:36	Landung	26R	CRJ9	10.08.2023 11:52:11	59,6	29	28,8
10.08.2023 12:47:00	Landung	26R	CNJ	10.08.2023 12:46:03	63,3	50	34,9
10.08.2023 13:09:27	Landung	26R	A321	10.08.2023 13:07:04	60,7	59	54,6

10.08.2023 13:51:00	Landung	26R	A320	10.08.2023 13:49:00	58,8	49	50,0
10.08.2023 14:44:00	Landung	26R	E190	10.08.2023 14:42:08	58,9	71	62,9
10.08.2023 15:10:00	Landung	26R	A320	10.08.2023 15:07:53	64,2	49	32,0
10.08.2023 15:52:47	Landung	26R	A321	10.08.2023 15:50:37	58,8	52	52,2
10.08.2023 16:45:36	Landung	26R	A124	10.08.2023 16:43:07	67,2	65	51,0
10.08.2023 17:02:00	Landung	26L	B77L	10.08.2023 16:59:46	59	28	27,7
10.08.2023 17:44:00	Landung	26R	A320	10.08.2023 17:41:47	61,4	35	27,6
10.08.2023 18:03:21	Landung	26R	CRJ9	10.08.2023 18:00:55	59,1	37	37,7
10.08.2023 18:39:00	Landung	26R	A321	10.08.2023 18:36:35	61,1	44	36,2
10.08.2023 18:51:30	Landung	26R	A320	10.08.2023 18:48:43	59,8	48	42,7
10.08.2023 18:54:12	Landung	26R	A320	10.08.2023 18:51:48	56,3	38	52,7
10.08.2023 19:08:24	Landung	26R	E195	10.08.2023 19:06:10	56,1	35	48,8
10.08.2023 19:57:16	Landung	26R	A321	10.08.2023 19:55:10	57	37	45,8
10.08.2023 22:31:00	Landung	26R	A320	10.08.2023 22:29:08	58,2	44	47,6
10.08.2023 22:35:00	Landung	26R	B752	10.08.2023 22:32:50	58	45	49,6
10.08.2023 22:39:00	Landung	26R	B763	10.08.2023 22:37:11	59,5	52	49,6
10.08.2023 22:43:18	Landung	26R	A306	10.08.2023 22:41:01	61,3	61	47,9
10.08.2023 22:52:00	Landung	26R	B734	10.08.2023 22:49:46	58,7	45	46,2
10.08.2023 23:09:00	Landung	26R	A306	10.08.2023 23:06:13	59,7	49	46,7
10.08.2023 23:13:00	Landung	26R	B733	10.08.2023 23:10:56	60,5	43	40,4
10.08.2023 23:17:00	Landung	26R	B734	10.08.2023 23:15:08	58,5	48	49,8
10.08.2023 23:23:00	Landung	26R	A321	10.08.2023 23:21:01	56,9	39	49,1
10.08.2023 23:26:00	Landung	26R	B752	10.08.2023 23:24:13	60,4	37	33,2
10.08.2023 23:30:00	Landung	26R	A306	10.08.2023 23:27:27	59,5	50	48,9
10.08.2023 23:33:00	Landung	26R	E190	10.08.2023 23:31:12	56,4	38	51,5
10.08.2023 23:37:00	Landung	26R	A306	10.08.2023 23:34:46	61	50	43,3
10.08.2023 23:40:00	Landung	26R	B734	10.08.2023 23:38:30	55,1	40	65,3
10.08.2023 23:44:49	Landung	26R	A306	10.08.2023 23:42:17	60,9	53	46,6
10.08.2023 23:57:00	Landung	26R	A321	10.08.2023 23:55:00	57,7	44	50,5
11.08.2023 00:00:00	Landung	26R	A306	10.08.2023 23:58:03	64,3	53	41,1
11.08.2023 00:07:00	Landung	26R	A306	11.08.2023 00:04:51	61,5	56	42,8
11.08.2023 00:11:00	Landung	26R	A306	11.08.2023 00:08:41	61,7	47	37,7
11.08.2023 00:18:00	Landung	26R	A321	11.08.2023 00:16:49	59,8	41	36,8
11.08.2023 00:22:45	Landung	26R	A306	11.08.2023 00:20:30	59,5	49	47,2
11.08.2023 07:10:00	Landung	26R	E195	11.08.2023 07:07:42	54	43	86,0
11.08.2023 10:26:00	Landung	26R	A320	11.08.2023 10:24:41	60,1	43	36,7
11.08.2023 11:42:39	Landung	26R	A321	11.08.2023 11:40:22	60,3	44	40,2
11.08.2023 12:02:06	Landung	26R	CRJ9	11.08.2023 11:59:50	56,5	39	52,1
11.08.2023 12:27:17	Landung	26R	A359	11.08.2023 12:24:47	63,2	45	33,1
11.08.2023 14:10:08	Landung	26R	A20N	11.08.2023 14:07:48	58,2	42	45,7
11.08.2023 14:30:32	Landung	26L	A124	11.08.2023 14:28:28	62,7	55	19,9
11.08.2023 14:42:21	Landung	26R	E190	11.08.2023 14:40:04	58,2	36	39,5
11.08.2023 15:35:27	Landung	26R	A320	11.08.2023 15:32:51	65,7	46	27,1
11.08.2023 15:56:25	Landung	26R	CRJ9	11.08.2023 15:53:59	60,2	34	33,2
11.08.2023 16:12:36	Landung	26R	A320	11.08.2023 16:10:20	59,2	47	43,8
11.08.2023 16:17:03	Landung	26R	A320	11.08.2023 16:14:41	61,2	40	38,5
11.08.2023 17:09:45	Landung	26R	A320	11.08.2023 17:07:48	62,6	54	46,2
11.08.2023 17:36:00	Landung	26R	A320	11.08.2023 17:33:46	56,5	43	56,9
11.08.2023 17:40:00	Landung	26R	A20N	11.08.2023 17:37:55	55,9	35	50,8
11.08.2023 17:59:37	Landung	26R	B738	11.08.2023 17:57:27	58,1	44	47,7
11.08.2023 18:03:02	Landung	26R	A319	11.08.2023 18:00:56	59,8	42	36,2
11.08.2023 19:14:00	Landung	26R	E195	11.08.2023 19:11:44	65	43	17,6
11.08.2023 19:26:13	Landung	26R	A320	11.08.2023 19:23:58	58,6	31	32,7
11.08.2023 19:52:00	Landung	26R	B38M	11.08.2023 19:49:53	58,8	38	38,4
11.08.2023 21:40:49	Landung	26R	A321	11.08.2023 21:38:38	57,7	45	51,5
11.08.2023 21:58:50	Start	08R	B77L	11.08.2023 22:01:21	63,6	72	39,8
11.08.2023 22:11:18	Start	08R	B744	11.08.2023 22:13:39	79,3	90	20,0
11.08.2023 23:37:00	Start	08R	B77L	11.08.2023 23:39:02	52,4	29	82,9
12.08.2023 00:59:36	Start	08R	B752	12.08.2023 01:02:13	60,4	54	44,8
12.08.2023 01:07:06	Start	08R	B763	12.08.2023 01:09:09	62,7	63	46,4
12.08.2023 02:35:20	Start	08R	A306	12.08.2023 02:36:39	57,4	46	54,6
12.08.2023 02:44:48	Start	08R	B763	12.08.2023 02:47:21	60,2	50	46,2
12.08.2023 03:21:23	Start	08R	A306	12.08.2023 03:23:50	55,7	42	63,2
12.08.2023 03:30:20	Start	08R	A306	12.08.2023 03:32:45	67,6	60	32,5
12.08.2023 03:55:37	Start	08R	B752	12.08.2023 03:58:24	60,5	53	49,5
12.08.2023 04:14:26	Start	08R	A306	12.08.2023 04:16:55	66,8	58	38,1

12.08.2023 04:21:46	Start	08R	B752	12.08.2023 04:23:47	58,6	53	55,0
12.08.2023 04:24:44	Start	08R	A306	12.08.2023 04:27:12	65,8	69	41,8
12.08.2023 04:27:53	Start	08R	A330	12.08.2023 04:30:25	67,2	76	42,7
12.08.2023 04:33:32	Start	08R	A306	12.08.2023 04:35:27	56,2	41	56,0
12.08.2023 04:36:57	Start	08R	A306	12.08.2023 04:38:53	56,6	45	60,0
12.08.2023 04:47:54	Start	08R	A306	12.08.2023 04:50:25	52,8	37	96,6
12.08.2023 04:57:49	Start	08R	A306	12.08.2023 05:00:02	56,9	42	51,3
12.08.2023 05:01:55	Start	08R	A330	12.08.2023 05:04:06	56	48	68,1
12.08.2023 05:10:43	Start	08R	A306	12.08.2023 05:13:05	65,2	68	42,8
12.08.2023 05:26:19	Start	08R	B77L	12.08.2023 05:27:58	53,5	30	67,0
12.08.2023 05:28:00	Start	08R	A306	12.08.2023 05:30:20	66,4	66	37,9
12.08.2023 05:39:37	Start	08L	A321	12.08.2023 05:41:33	65,4	46	32,3
12.08.2023 05:44:24	Start	08R	B763	12.08.2023 05:46:34	53,8	28	59,5
12.08.2023 05:49:29	Start	08L	A321	12.08.2023 05:51:21	64,3	51	32,5
12.08.2023 05:51:18	Start	08R	B734	12.08.2023 05:53:35	55,9	41	59,9
12.08.2023 06:02:34	Start	08L	A321	12.08.2023 06:04:05	65,6	48	29,9
12.08.2023 06:05:25	Start	08R	B763	12.08.2023 06:06:52	55,6	45	66,9
12.08.2023 06:17:45	Start	08R	B77L	12.08.2023 06:19:44	52,5	29	81,9
12.08.2023 06:20:28	Start	08L	A320	12.08.2023 06:22:12	62,9	42	32,4
12.08.2023 06:22:19	Start	08R	A306	12.08.2023 06:24:40	65,8	62	39,3
12.08.2023 06:24:00	Start	08R	B752	12.08.2023 06:26:32	58,1	53	56,3
12.08.2023 06:26:14	Start	08R	B77L	12.08.2023 06:27:52	55,1	35	56,2
12.08.2023 06:41:23	Start	08R	B77L	12.08.2023 06:42:43	55,6	57	86,7
12.08.2023 07:32:00	Start	08R	B77L	12.08.2023 07:34:17	53,1	32	78,5
12.08.2023 08:05:00	Landung	26R	B738	12.08.2023 08:03:03	62,1	53	48,6
12.08.2023 08:19:44	Start	08L	MD82	12.08.2023 08:22:04	72,4	72	36,2
12.08.2023 09:07:00	Landung	26R	B738	12.08.2023 09:04:41	60,2	47	43,4
12.08.2023 11:10:04	Landung	26R	A321	12.08.2023 11:07:45	58,5	57	58,4
12.08.2023 11:26:31	Landung	26R	A321	12.08.2023 11:24:13	60,3	39	35,7
12.08.2023 11:33:00	Landung	26R	B738	12.08.2023 11:30:27	60,2	46	45,1
12.08.2023 12:47:19	Landung	26R	A320	12.08.2023 12:44:50	63,7	59	39,2
12.08.2023 13:07:00	Landung	26R	B738	12.08.2023 13:05:45	60,8	41	39,7
12.08.2023 14:14:00	Landung	26R	A320	12.08.2023 14:12:17	57,1	50	59,7
12.08.2023 14:29:00	Landung	26R	A321	12.08.2023 14:27:29	60,9	57	55,7
12.08.2023 15:05:00	Landung	26R	A20N	12.08.2023 15:02:26	58,5	87	91,3
12.08.2023 15:25:15	Landung	26R	E190	12.08.2023 15:22:58	57,4	38	46,1
12.08.2023 15:46:14	Landung	26R	CRJ9	12.08.2023 15:43:36	60,2	39	33,1
12.08.2023 16:59:43	Landung	26R	A320	12.08.2023 16:57:20	56,9	43	53,0
12.08.2023 17:37:36	Landung	26R	A320	12.08.2023 17:35:14	55,5	59	91,2
12.08.2023 18:32:02	Landung	26R	CL60	12.08.2023 18:29:27	55,4	28	43,8
12.08.2023 18:45:00	Landung	26R	A320	12.08.2023 18:43:19	59,3	46	46,4
12.08.2023 21:15:23	Landung	26R	CNJ	12.08.2023 21:12:39	56,4	37	50,5
12.08.2023 21:38:25	Landung	26R	A320	12.08.2023 21:36:04	58,8	47	47,4
12.08.2023 22:06:00	Landung	26R	A321	12.08.2023 22:03:58	60,2	52	48,0
12.08.2023 23:03:00	Landung	26R	A321	12.08.2023 23:01:02	58,5	38	37,9
12.08.2023 23:19:38	Landung	26R	E190	12.08.2023 23:17:08	56,9	39	50,2
13.08.2023 06:08:00	Landung	26R	MD82	13.08.2023 06:05:31	59,1	55	54,7
13.08.2023 06:16:09	Landung	26R	A20N	13.08.2023 06:13:42	53,4	35	79,9
13.08.2023 07:58:57	Start	08L	A20N	13.08.2023 08:00:41	59,6	38	36,9
13.08.2023 09:03:53	Landung	26R	B38M	13.08.2023 09:01:53	56,6	32	42,3
13.08.2023 09:07:00	Landung	26R	MD82	13.08.2023 09:04:49	61,2	51	39,7
13.08.2023 09:39:55	Landung	26R	B738	13.08.2023 09:37:36	60,3	41	36,8
13.08.2023 09:52:23	Landung	26R	E195	13.08.2023 09:50:06	56,8	42	53,9
13.08.2023 10:19:30	Landung	26R	B738	13.08.2023 10:17:30	59,5	42	39,2
13.08.2023 10:52:53	Landung	26R	A320	13.08.2023 10:50:35	64,7	42	27,1
13.08.2023 11:13:45	Landung	26R	A321	13.08.2023 11:11:39	59,3	46	45,6
13.08.2023 11:46:00	Landung	26R	B738	13.08.2023 11:44:19	60,5	45	40,6
13.08.2023 12:38:00	Landung	26R	B738	13.08.2023 12:35:24	59,3	42	41,3
13.08.2023 13:06:00	Landung	26R	A321	13.08.2023 13:04:07	57,9	30	34,7
13.08.2023 14:23:04	Landung	26R	B738	13.08.2023 14:20:59	56,5	32	42,9
13.08.2023 15:01:24	Landung	26R	E190	13.08.2023 14:59:17	57	28	35,4
13.08.2023 16:04:02	Landung	26R	A321	13.08.2023 16:01:50	59,7	41	38,3
13.08.2023 17:01:00	Landung	26R	A320	13.08.2023 16:58:47	59,6	32	27,6
13.08.2023 17:49:18	Landung	26R	A20N	13.08.2023 17:46:32	59,7	46	43,5
13.08.2023 18:00:26	Landung	26R	B738	13.08.2023 17:58:10	60,4	41	39,7
13.08.2023 18:16:00	Landung	26R	A20N	13.08.2023 18:13:59	58,4	67	69,7

13.08.2023 18:51:39	Landung	26R	E195	13.08.2023 18:49:27	57,6	38	43,7
13.08.2023 19:20:15	Landung	26R	A320	13.08.2023 19:17:49	64,1	36	29,2
13.08.2023 19:31:46	Landung	26R	B773	13.08.2023 19:29:12	60,8	57	53,7
13.08.2023 22:03:20	Landung	26R	B744	13.08.2023 22:01:04	64,2	79	55,3
13.08.2023 22:27:38	Landung	26R	A320	13.08.2023 22:25:12	57,3	34	40,5
13.08.2023 22:52:00	Landung	26R	A321	13.08.2023 22:49:50	58	40	44,1
13.08.2023 23:05:00	Landung	26R	A321	13.08.2023 23:03:01	58,3	35	37,2
14.08.2023 07:02:00	Landung	26R	E195	14.08.2023 07:00:22	58	71	77,6
14.08.2023 07:33:10	Landung	26R	E190	14.08.2023 07:30:46	61,6	49	43,0
14.08.2023 08:57:00	Landung	26R	B738	14.08.2023 08:54:26	61,2	52	42,3
14.08.2023 09:01:32	Landung	26R	B734	14.08.2023 08:59:30	60,5	46	44,0
14.08.2023 09:45:00	Landung	26R	E195	14.08.2023 09:42:27	59,7	34	33,7
14.08.2023 09:55:00	Landung	26R	A320	14.08.2023 09:52:54	56,3	43	55,2
14.08.2023 12:53:48	Start	08L	CRJ9	14.08.2023 12:56:03	60,9	50	36,7
14.08.2023 12:59:56	Start	08L	B738	14.08.2023 13:01:55	67,4	58	31,2
14.08.2023 13:28:00	Start	08R	B738	14.08.2023 13:31:02	67	40	22,1
14.08.2023 13:53:29	Start	08R	B77L	14.08.2023 13:55:34	57,9	46	48,2
14.08.2023 18:23:19	Start	08R	B77L	14.08.2023 18:25:29	70,6	48	23,8
14.08.2023 18:28:00	Start	08R	B744	14.08.2023 18:30:14	80,1	90	18,8
14.08.2023 18:50:57	Start	08R	B744	14.08.2023 18:53:26	65,1	75	59,1
14.08.2023 19:14:26	Start	08L	B739	14.08.2023 19:16:24	63,9	49	33,3
14.08.2023 19:29:40	Start	08L	A320	14.08.2023 19:31:41	64,7	39	27,6
14.08.2023 20:03:51	Start	08L	E195	14.08.2023 20:05:50	62,1	51	39,4
14.08.2023 20:14:39	Start	08R	A306	14.08.2023 20:17:06	56,7	67	87,1
14.08.2023 21:18:08	Start	08L	B38M	14.08.2023 21:19:41	56,4	31	41,8
14.08.2023 23:15:00	Landung	26R	A321	14.08.2023 23:13:38	63,2	46	27,8
14.08.2023 23:20:00	Landung	26R	A321	14.08.2023 23:17:51	64,8	52	36,8
14.08.2023 23:32:00	Landung	26L	A306	14.08.2023 23:29:17	56	47	67,1
15.08.2023 00:21:00	Landung	26L	B763	15.08.2023 00:18:11	52,4	46	121,8
15.08.2023 02:14:26	Start	08R	B734	15.08.2023 02:17:02	56	44	63,0
15.08.2023 02:27:43	Start	08R	B752	15.08.2023 02:29:56	61,4	40	35,1
15.08.2023 02:38:47	Start	08R	B752	15.08.2023 02:41:15	60,4	40	37,7
15.08.2023 02:42:20	Start	08R	B752	15.08.2023 02:44:55	58,8	40	40,6
15.08.2023 02:59:00	Start	08R	A330	15.08.2023 03:01:41	57,2	52	64,0
15.08.2023 03:01:16	Start	08R	B752	15.08.2023 03:03:39	61,8	42	37,0
15.08.2023 03:03:21	Start	08R	B734	15.08.2023 03:06:06	63,1	56	40,4
15.08.2023 03:20:31	Start	08R	B752	15.08.2023 03:23:02	63,4	45	34,8
15.08.2023 03:23:23	Start	08R	A306	15.08.2023 03:25:27	56,8	39	49,6
15.08.2023 03:30:31	Start	08R	B752	15.08.2023 03:33:01	54,8	50	86,1
15.08.2023 03:32:01	Start	08R	B763	15.08.2023 03:34:42	61,3	80	61,3
15.08.2023 03:53:46	Start	08R	A330	15.08.2023 03:55:40	75	53	19,3
15.08.2023 03:55:00	Start	08R	B734	15.08.2023 03:58:26	68,2	55	25,6
15.08.2023 04:00:06	Start	08R	A306	15.08.2023 04:02:28	66	57	36,4
15.08.2023 04:01:53	Start	08R	A306	15.08.2023 04:04:08	57,1	52	64,5
15.08.2023 04:12:00	Start	08R	A306	15.08.2023 04:14:56	66,2	65	39,6
15.08.2023 04:14:00	Start	08R	A306	15.08.2023 04:16:22	65,7	58	40,7
15.08.2023 04:18:01	Start	08R	A330	15.08.2023 04:20:13	66,5	52	31,6
15.08.2023 04:19:48	Start	08R	B752	15.08.2023 04:22:27	59,1	50	50,2
15.08.2023 04:21:00	Start	08R	B734	15.08.2023 04:24:14	54,7	48	76,7
15.08.2023 04:23:08	Start	08R	B763	15.08.2023 04:25:44	62,6	52	37,9
15.08.2023 04:26:32	Start	08R	B738	15.08.2023 04:29:09	52,4	41	119,7
15.08.2023 04:30:00	Start	08R	A306	15.08.2023 04:33:41	67,1	77	40,8
15.08.2023 04:34:06	Start	08R	A321	15.08.2023 04:36:34	59,9	57	53,3
15.08.2023 04:35:58	Start	08R	A306	15.08.2023 04:38:20	64,4	55	36,0
15.08.2023 04:37:41	Start	08R	B752	15.08.2023 04:40:08	58,9	50	50,3
15.08.2023 04:39:20	Start	08R	A306	15.08.2023 04:41:46	56,5	44	58,4
15.08.2023 04:41:46	Start	08R	B738	15.08.2023 04:44:11	65,4	43	28,4
15.08.2023 04:43:00	Start	08R	B762	15.08.2023 04:46:22	64,3	75	43,5
15.08.2023 04:45:42	Start	08R	A330	15.08.2023 04:47:53	67,7	75	34,2
15.08.2023 04:47:00	Start	08R	A306	15.08.2023 04:49:16	56,5	47	61,7
15.08.2023 04:49:00	Start	08R	B763	15.08.2023 04:52:22	53,1	34	82,3
15.08.2023 04:51:00	Start	08R	A306	15.08.2023 04:54:11	53,5	43	95,1
15.08.2023 04:54:27	Start	08R	B734	15.08.2023 04:56:47	53,8	38	78,8
15.08.2023 04:55:00	Start	08R	B733	15.08.2023 04:58:46	59,2	60	59,8
15.08.2023 05:02:50	Start	08R	A306	15.08.2023 05:04:57	53,2	40	95,7
15.08.2023 05:04:00	Start	08R	A306	15.08.2023 05:06:37	57,9	48	53,8

15.08.2023 05:11:19	Start	08R	A306	15.08.2023 05:13:12	56,7	56	73,1
15.08.2023 05:12:43	Start	08R	B752	15.08.2023 05:15:02	60,4	48	44,9
15.08.2023 05:15:22	Start	08R	A306	15.08.2023 05:17:37	59,4	49	48,0
15.08.2023 05:27:00	Start	08R	B77L	15.08.2023 05:29:43	54,2	38	72,7
15.08.2023 05:31:00	Start	08L	A320	15.08.2023 05:33:31	63,8	64	39,9
15.08.2023 05:33:00	Start	08R	B734	15.08.2023 05:35:55	55,3	43	68,4
15.08.2023 05:41:27	Start	08R	B733	15.08.2023 05:44:07	59,6	65	63,1
15.08.2023 05:46:31	Start	08L	A321	15.08.2023 05:48:07	66,3	60	36,5
15.08.2023 06:02:00	Start	08R	B77L	15.08.2023 06:03:59	53,1	29	70,3
15.08.2023 06:18:00	Start	08R	B77L	15.08.2023 06:20:22	53,1	35	86,6
15.08.2023 06:30:42	Start	08L	A321	15.08.2023 06:32:03	64,9	56	31,8
15.08.2023 06:34:00	Start	08R	B77L	15.08.2023 06:36:49	53,7	56	116,5
15.08.2023 07:01:58	Start	08R	B77L	15.08.2023 07:03:04	52,6	32	89,5
15.08.2023 08:40:00	Start	08R	B77L	15.08.2023 08:42:23	54,4	44	81,1
15.08.2023 08:42:41	Start	08R	CRJ9	15.08.2023 08:45:12	58,3	41	43,4
15.08.2023 10:00:35	Start	08L	B738	15.08.2023 10:02:32	63,5	61	44,4
15.08.2023 15:13:00	Landung	26R	E190	15.08.2023 15:11:18	65,2	41	15,8
15.08.2023 15:26:00	Landung	26R	A321	15.08.2023 15:23:36	59,2	32	31,8
15.08.2023 16:17:00	Landung	26R	A320	15.08.2023 16:15:10	58,3	32	34,1
15.08.2023 17:51:00	Landung	26R	A320	15.08.2023 17:49:12	58,2	53	57,5
15.08.2023 19:40:00	Landung	26R	E190	15.08.2023 19:38:24	53,6	31	67,8
15.08.2023 22:20:00	Landung	26R	A321	15.08.2023 22:18:08	60,1	38	36,8
15.08.2023 22:23:12	Landung	26R	B752	15.08.2023 22:20:51	61,8	51	38,2
15.08.2023 22:32:00	Landung	26R	A321	15.08.2023 22:30:01	62,3	49	32,1
15.08.2023 22:35:20	Landung	26R	A320	15.08.2023 22:33:00	56	37	52,6
15.08.2023 22:40:00	Landung	26L	A306	15.08.2023 22:38:07	56,9	29	36,9
15.08.2023 22:43:00	Landung	26R	A321	15.08.2023 22:41:30	60,6	44	36,8
15.08.2023 22:51:00	Landung	26R	A320	15.08.2023 22:48:53	57,5	45	52,5
15.08.2023 23:20:03	Landung	26R	E190	15.08.2023 23:17:46	59,1	45	44,4
16.08.2023 06:17:26	Landung	26R	A320	16.08.2023 06:15:11	55,4	40	61,7
16.08.2023 06:22:30	Landung	26R	A20N	16.08.2023 06:20:14	53,9	26	53,0
16.08.2023 06:58:00	Landung	26R	E195	16.08.2023 06:55:26	58,7	37	38,0
16.08.2023 07:43:32	Landung	26R	A319	16.08.2023 07:41:15	55,4	27	41,9
16.08.2023 11:10:27	Landung	26R	A321	16.08.2023 11:08:22	62	37	32,7
16.08.2023 11:33:50	Landung	26R	A320	16.08.2023 11:31:44	63,1	37	28,1
16.08.2023 11:43:07	Landung	26R	B738	16.08.2023 11:41:06	61,5	43	35,2
16.08.2023 11:45:58	Landung	26R	A321	16.08.2023 11:43:59	56,1	41	55,1
16.08.2023 11:58:01	Landung	26R	CRJ9	16.08.2023 11:55:45	60,6	57	46,5
16.08.2023 12:22:00	Landung	26R	A320	16.08.2023 12:20:23	58,2	32	34,7
16.08.2023 12:57:30	Start	08L	A321	16.08.2023 12:59:32	67,3	62	29,4
16.08.2023 13:08:28	Start	08R	B738	16.08.2023 13:10:45	64	38	26,7
16.08.2023 13:14:42	Start	08L	B738	16.08.2023 13:16:24	60,8	72	54,7
16.08.2023 13:31:00	Landung	26R	A319	16.08.2023 13:29:00	59,1	32	32,1
16.08.2023 14:20:00	Landung	26R	A320	16.08.2023 14:18:23	59,9	40	33,1
16.08.2023 14:38:24	Start	08L	A319	16.08.2023 14:40:25	65,1	47	26,2
16.08.2023 14:46:06	Start	08L	A320	16.08.2023 14:48:03	65,6	51	29,2
16.08.2023 16:16:03	Start	08R	B763	16.08.2023 16:18:11	57,2	56	68,2
16.08.2023 16:18:45	Start	08L	A320	16.08.2023 16:21:05	62,3	48	41,9
16.08.2023 16:58:56	Start	08L	A321	16.08.2023 17:00:28	65,7	50	32,5
16.08.2023 17:22:24	Start	08L	A321	16.08.2023 17:24:31	64,3	65	43,1
16.08.2023 19:40:52	Start	08L	A20N	16.08.2023 19:42:53	55,3	28	43,7
16.08.2023 20:08:00	Start	08R	B744	16.08.2023 20:10:34	80,7	70	17,6
16.08.2023 20:31:00	Start	08R	B77L	16.08.2023 20:34:09	61,5	43	35,1
16.08.2023 20:55:17	Start	08L	E195	16.08.2023 20:57:17	61,8	46	36,1
16.08.2023 21:28:55	Start	08L	A321	16.08.2023 21:31:14	63,2	62	46,7
16.08.2023 22:19:00	Start	08R	B77L	16.08.2023 22:21:27	66,3	56	37,0
17.08.2023 00:34:03	Start	08R	B752	17.08.2023 00:36:47	62,2	46	37,6
17.08.2023 00:48:40	Start	08R	B752	17.08.2023 00:51:24	56,9	67	84,6
17.08.2023 00:52:17	Start	08R	B734	17.08.2023 00:54:49	55,9	57	81,4
17.08.2023 00:59:16	Start	08R	B752	17.08.2023 01:02:01	59,6	48	46,9
17.08.2023 01:04:55	Start	08R	B752	17.08.2023 01:07:32	61,2	47	40,4
17.08.2023 02:04:35	Start	08R	B77L	17.08.2023 02:07:13	61,7	46	35,4
17.08.2023 02:08:26	Start	08R	B752	17.08.2023 02:10:57	62,3	49	37,1
17.08.2023 02:09:45	Start	08R	A306	17.08.2023 02:12:24	56,5	62	82,0
17.08.2023 02:38:22	Start	08R	B734	17.08.2023 02:41:08	61,6	66	49,0
17.08.2023 02:41:44	Start	08R	B752	17.08.2023 02:44:28	60,1	55	52,2

17.08.2023 02:44:57	Start	08R	A306	17.08.2023 02:47:21	58,5	58	58,8
17.08.2023 02:48:00	Start	08R	B752	17.08.2023 02:51:16	60,2	59	54,6
17.08.2023 02:59:50	Start	08R	A330	17.08.2023 03:02:07	56,8	61	78,8
17.08.2023 03:14:30	Start	08R	B763	17.08.2023 03:17:17	63,5	77	50,9
17.08.2023 03:28:36	Start	08R	B763	17.08.2023 03:31:06	53	32	78,4
17.08.2023 03:39:00	Start	08R	A306	17.08.2023 03:41:26	67,5	71	33,4
17.08.2023 03:48:00	Start	08R	A330	17.08.2023 03:50:33	68	65	40,0
17.08.2023 03:52:00	Start	08R	A306	17.08.2023 03:54:15	67,4	56	29,6
17.08.2023 03:54:00	Start	08R	A306	17.08.2023 03:56:22	57	52	65,5
17.08.2023 03:55:00	Start	08R	A330	17.08.2023 03:58:07	74,7	67	22,0
17.08.2023 03:57:00	Start	08R	B734	17.08.2023 04:00:41	67,9	54	24,2
17.08.2023 04:04:40	Start	08R	A306	17.08.2023 04:06:59	65,9	60	36,9
17.08.2023 04:06:49	Start	08R	A321	17.08.2023 04:09:13	68,5	55	27,9
17.08.2023 06:00:49	Start	26L	A306	17.08.2023 06:05:05	61,3	63	52,6
17.08.2023 07:23:20	Start	08L	A321	17.08.2023 07:24:01	63	55	40,2
17.08.2023 07:28:00	Start	08R	B77L	17.08.2023 07:30:11	55,1	31	51,3
17.08.2023 07:34:16	Start	08R	B734	17.08.2023 07:36:33	56,2	60	82,8
17.08.2023 07:38:06	Start	08R	A330	17.08.2023 07:39:27	55,4	46	72,7
17.08.2023 07:45:00	Start	08R	B77L	17.08.2023 07:47:38	54,9	38	65,1
17.08.2023 07:53:07	Start	08R	B752	17.08.2023 07:55:58	54,8	55	87,0
17.08.2023 07:55:59	Start	08R	B738	17.08.2023 07:58:04	53	35	86,7
17.08.2023 08:13:01	Start	08R	B752	17.08.2023 08:15:23	63,1	68	46,8
17.08.2023 08:15:00	Start	08L	E195	17.08.2023 08:18:00	63,7	54	35,2
17.08.2023 09:00:11	Start	08R	B752	17.08.2023 09:02:15	59,6	56	55,3
17.08.2023 09:43:21	Start	08R	B763	17.08.2023 09:45:40	61,8	80	72,7
17.08.2023 10:16:56	Start	08R	A330	17.08.2023 10:19:11	74,9	71	23,1
17.08.2023 10:33:57	Start	08L	B738	17.08.2023 10:35:17	64,5	52	33,8
17.08.2023 11:29:37	Start	08L	B738	17.08.2023 11:31:05	62,9	48	34,3
17.08.2023 15:46:39	Landung	08R	A306	17.08.2023 12:30:53	62,8	54	35,9
17.08.2023 12:38:03	Start	08L	CRJ9	17.08.2023 12:39:54	59,6	51	45,8
17.08.2023 15:46:39	Landung	08R	A306	17.08.2023 12:44:04	65,7	47	27,4
17.08.2023 12:54:40	Start	08R	B77L	17.08.2023 12:56:42	57,1	38	41,8
17.08.2023 15:46:39	Landung	08R	A306	17.08.2023 13:04:26	63,4	45	37,1
17.08.2023 13:06:10	Start	08L	A320	17.08.2023 13:08:26	66,9	65	30,8
17.08.2023 15:46:39	Landung	08R	A306	17.08.2023 13:16:17	64,4	55	35,8
17.08.2023 13:25:26	Start	08L	B38M	17.08.2023 13:27:37	59,2	36	35,7
17.08.2023 13:32:12	Start	08R	B738	17.08.2023 13:34:55	63,5	44	39,4
17.08.2023 15:46:39	Landung	08R	A306	17.08.2023 13:39:37	66,1	52	32,9
17.08.2023 15:46:39	Landung	08R	A306	17.08.2023 13:52:01	63,5	56	45,3
17.08.2023 13:59:00	Start	08L	A321	17.08.2023 14:01:31	64,9	60	42,3
17.08.2023 15:46:39	Landung	08R	A306	17.08.2023 14:04:39	64,4	44	34,4
17.08.2023 15:46:39	Landung	08R	A306	17.08.2023 14:16:19	64,1	53	39,6
17.08.2023 15:46:39	Landung	08R	A306	17.08.2023 14:28:05	68,2	61	32,4
17.08.2023 15:46:39	Landung	08R	A306	17.08.2023 14:40:09	63,4	47	37,9
17.08.2023 15:46:39	Landung	08R	A306	17.08.2023 14:52:28	64,6	41	30,0
17.08.2023 15:46:39	Landung	08R	A306	17.08.2023 15:03:26	64,4	42	36,7
17.08.2023 15:46:39	Landung	08R	A306	17.08.2023 15:15:15	64,8	75	70,0
17.08.2023 15:20:00	Start	08L	A321	17.08.2023 15:23:22	66,1	53	31,0
17.08.2023 15:46:39	Landung	08R	A306	17.08.2023 15:27:03	63,1	83	43,6
17.08.2023 15:29:08	Start	08L	A320	17.08.2023 15:31:17	64	47	32,5
17.08.2023 15:46:39	Landung	08R	A306	17.08.2023 15:38:32	67,1	50	29,8
17.08.2023 19:00:51	Start	08R	A306	17.08.2023 19:03:05	56,8	49	62,7
17.08.2023 19:32:15	Start	08R	A321	17.08.2023 19:34:36	57	27	33,8
17.08.2023 23:29:07	Start	08R	B734	17.08.2023 23:31:43	70	49	20,1
17.08.2023 23:43:00	Start	08R	B77L	17.08.2023 23:45:22	65,6	48	32,3
18.08.2023 00:22:03	Start	08R	B734	18.08.2023 00:24:42	59,7	63	57,4
18.08.2023 00:43:03	Start	08R	B752	18.08.2023 00:45:47	61	48	41,5
18.08.2023 00:45:55	Start	08R	B752	18.08.2023 00:48:38	59,5	40	38,6
18.08.2023 00:54:26	Start	08R	B752	18.08.2023 00:56:55	61,8	46	37,0
18.08.2023 01:21:00	Landung	08R	A306	18.08.2023 01:06:42	63,2	37	31,5
18.08.2023 01:08:53	Start	08R	B738	18.08.2023 01:11:16	67,6	43	22,7
18.08.2023 01:13:26	Start	08R	B752	18.08.2023 01:15:56	60,7	41	33,6
18.08.2023 07:12:00	Landung	26R	E195	18.08.2023 07:09:30	57,6	28	31,8
18.08.2023 08:04:00	Landung	26R	B738	18.08.2023 08:02:27	56,4	34	45,8
18.08.2023 11:20:00	Landung	26R	A321	18.08.2023 11:18:37	60,3	33	32,2
18.08.2023 12:19:00	Landung	26R	A321	18.08.2023 12:16:54	56,3	29	39,6

18.08.2023 12:21:00	Landung	26R	CRJ9	18.08.2023 12:18:58	57,6	42	47,2
18.08.2023 15:03:00	Start	26R	B762	18.08.2023 14:21:46	63,3	45	32,1
18.08.2023 15:03:00	Start	26R	B762	18.08.2023 14:34:42	63,8	47	34,3
18.08.2023 15:03:00	Start	26R	B762	18.08.2023 14:47:38	66,6	57	44,8
18.08.2023 15:03:00	Start	26R	B762	18.08.2023 14:59:30	67,9	53	25,0
18.08.2023 15:03:00	Start	26R	B762	18.08.2023 15:10:00	62,7	42	30,0
18.08.2023 16:00:32	Landung	26R	A320	18.08.2023 15:58:03	58,1	36	40,2
18.08.2023 16:18:47	Landung	26R	CRJ9	18.08.2023 16:16:44	59	36	35,6
18.08.2023 16:22:00	Landung	26R	B753	18.08.2023 16:20:08	59,1	30	30,2
18.08.2023 16:34:49	Landung	26R	A320	18.08.2023 16:32:43	59,9	35	33,5
18.08.2023 16:37:00	Landung	26R	A320	18.08.2023 16:35:18	66,1	45	27,5
18.08.2023 16:54:13	Start	08L	A20N	18.08.2023 16:56:20	57,8	37	42,1
18.08.2023 17:40:08	Start	08R	A306	18.08.2023 17:42:30	65,6	69	46,1
18.08.2023 17:47:00	Start	08L	A320	18.08.2023 17:49:04	64	48	33,4
18.08.2023 17:56:00	Start	08L	A320	18.08.2023 17:58:37	63,2	59	46,0
18.08.2023 18:05:06	Start	08R	A306	18.08.2023 18:07:37	64,1	62	30,5
18.08.2023 18:39:46	Start	08L	A320	18.08.2023 18:41:49	63,5	56	40,9
18.08.2023 19:18:30	Start	08L	B738	18.08.2023 19:20:08	62,7	54	35,6
18.08.2023 19:25:14	Start	08R	B77L	18.08.2023 19:27:34	65,7	49	30,1
18.08.2023 19:50:02	Start	08R	B77L	18.08.2023 19:52:54	62,6	65	47,4
18.08.2023 20:02:22	Start	08L	E195	18.08.2023 20:04:19	62,5	43	35,2
18.08.2023 20:05:10	Start	08R	A306	18.08.2023 20:07:50	65,8	74	42,5
18.08.2023 20:48:20	Start	08R	B744	18.08.2023 20:50:40	78,7	90	26,3
18.08.2023 21:03:03	Start	08L	A320	18.08.2023 21:05:21	63	60	48,9
18.08.2023 21:19:54	Start	08L	B38M	18.08.2023 21:21:58	58,6	44	45,0
19.08.2023 00:57:00	Start	08R	B752	19.08.2023 00:59:48	61,7	50	39,8
19.08.2023 01:30:30	Start	08R	B763	19.08.2023 01:33:00	62,7	73	51,2
19.08.2023 02:22:24	Start	08R	A306	19.08.2023 02:24:51	55,8	45	66,5
19.08.2023 02:35:24	Start	08R	A306	19.08.2023 02:37:31	56,9	43	55,2
19.08.2023 02:50:30	Start	08R	B763	19.08.2023 02:52:40	62	60	46,0
19.08.2023 03:30:00	Start	08R	A306	19.08.2023 03:32:53	67,2	60	34,6
19.08.2023 03:53:58	Start	08R	B752	19.08.2023 03:56:29	60,5	50	46,7
19.08.2023 04:16:32	Start	08R	A306	19.08.2023 04:18:46	66,4	59	37,2
19.08.2023 04:19:00	Start	08R	A330	19.08.2023 04:21:46	73,3	56	23,8
19.08.2023 04:29:33	Start	08R	A306	19.08.2023 04:31:55	68,1	55	31,7
19.08.2023 04:32:48	Start	08R	B752	19.08.2023 04:35:19	60,5	53	44,3
19.08.2023 04:34:51	Start	08R	A306	19.08.2023 04:37:12	57,2	49	60,0
19.08.2023 04:36:29	Start	08R	A306	19.08.2023 04:38:43	56,8	46	59,1
19.08.2023 05:00:45	Start	08R	A306	19.08.2023 05:02:34	58,1	49	52,6
19.08.2023 05:13:04	Start	08R	A306	19.08.2023 05:15:27	69	63	31,5
19.08.2023 05:16:22	Start	08R	A306	19.08.2023 05:18:07	65,2	52	37,3
19.08.2023 05:30:16	Start	08R	A330	19.08.2023 05:32:24	55,8	48	70,3
19.08.2023 05:36:38	Start	08R	B763	19.08.2023 05:38:36	52	27	91,1
19.08.2023 05:38:58	Start	08L	A321	19.08.2023 05:41:03	64,6	46	32,7
19.08.2023 05:54:49	Start	08R	B734	19.08.2023 05:57:13	53,9	33	66,0
19.08.2023 06:09:28	Start	08L	A320	19.08.2023 06:11:24	62,4	37	32,8
19.08.2023 06:13:34	Start	08R	B77L	19.08.2023 06:15:23	52,4	28	80,5
19.08.2023 06:19:42	Start	08R	A330	19.08.2023 06:21:53	53,7	41	87,6
19.08.2023 06:23:01	Start	08R	B763	19.08.2023 06:25:22	56,2	55	76,8
19.08.2023 06:24:41	Start	08R	A306	19.08.2023 06:27:00	66,7	77	41,9
19.08.2023 06:27:56	Start	08R	B77L	19.08.2023 06:29:42	52,8	29	75,4
19.08.2023 06:30:35	Start	08R	B752	19.08.2023 06:33:14	59,6	50	49,2
19.08.2023 06:34:19	Start	08L	A321	19.08.2023 06:35:40	65,2	44	30,1
19.08.2023 06:35:50	Start	08R	B77L	19.08.2023 06:38:01	54,6	42	74,1
19.08.2023 08:20:00	Landung	26R	A320	19.08.2023 08:17:19	58,4	39	41,5
19.08.2023 08:55:00	Landung	26R	B738	19.08.2023 08:53:31	58,3	39	42,1
19.08.2023 09:10:19	Landung	26R	B734	19.08.2023 09:08:04	58,2	34	37,4
19.08.2023 09:38:00	Landung	26R	CRJ9	19.08.2023 09:36:15	59,7	33	31,1
19.08.2023 10:55:28	Landung	26R	A321	19.08.2023 10:53:29	59,1	34	32,6
19.08.2023 11:23:00	Landung	26R	B738	19.08.2023 11:21:04	60,5	41	38,2
19.08.2023 11:40:47	Landung	26R	A321	19.08.2023 11:38:45	58	34	38,0
19.08.2023 11:51:59	Landung	26R	B738	19.08.2023 11:49:59	61,1	39	33,4
19.08.2023 12:28:00	Landung	26R	CRJ9	19.08.2023 12:26:27	57,1	31	37,5
19.08.2023 12:43:00	Landung	26R	A320	19.08.2023 12:41:15	60	39	35,8
19.08.2023 13:41:00	Landung	26R	A320	19.08.2023 13:38:57	57,6	35	41,0
19.08.2023 14:03:43	Landung	26R	A321	19.08.2023 14:01:59	57,8	45	48,6

19.08.2023 14:54:47	Landung	26R	A20N	19.08.2023 14:52:42	63,7	31	19,7
19.08.2023 15:55:37	Landung	26R	CRJ9	19.08.2023 15:53:25	59	33	33,1
19.08.2023 16:37:00	Landung	26R	A20N	19.08.2023 16:35:15	58,1	39	42,3
19.08.2023 16:41:35	Landung	26R	A320	19.08.2023 16:39:14	56,7	35	45,2
19.08.2023 18:48:00	Landung	26R	A320	19.08.2023 18:45:55	56,6	27	35,7
19.08.2023 20:07:48	Start	08L	A320	19.08.2023 20:08:29	62,9	63	47,1
19.08.2023 21:38:00	Landung	26R	A321	19.08.2023 21:36:56	55,6	34	50,0
19.08.2023 22:18:13	Start	08R	B763	19.08.2023 22:20:30	55,8	58	84,3
20.08.2023 00:18:24	Start	08R	B77L	20.08.2023 00:20:11	54,3	41	77,2
20.08.2023 06:09:01	Landung	26R	MD82	20.08.2023 06:06:52	61,8	40	33,9
20.08.2023 06:14:00	Landung	26R	B77L	20.08.2023 06:12:12	59,7	58	52,6
20.08.2023 06:27:55	Landung	26R	A20N	20.08.2023 06:25:26	55	26	43,1
20.08.2023 07:33:03	Landung	26R	CRJ9	20.08.2023 07:30:41	58,9	33	34,1
20.08.2023 08:55:00	Landung	26R	B738	20.08.2023 08:52:45	59,1	53	53,2
20.08.2023 08:58:59	Landung	26R	B734	20.08.2023 08:56:54	60	34	32,9
20.08.2023 09:01:00	Landung	26R	MD82	20.08.2023 08:59:50	62,2	53	43,5
20.08.2023 09:09:09	Landung	26R	B738	20.08.2023 09:07:01	61,8	43	31,4
20.08.2023 09:44:06	Landung	26R	CRJ9	20.08.2023 09:41:53	56	32	42,6
20.08.2023 10:21:00	Landung	26R	B738	20.08.2023 10:19:18	59,1	43	41,5
20.08.2023 11:05:00	Landung	26R	A320	20.08.2023 11:02:56	59,5	37	36,0
20.08.2023 11:31:00	Landung	26R	A321	20.08.2023 11:28:41	61,1	46	36,6
20.08.2023 11:48:00	Landung	26R	B738	20.08.2023 11:46:46	58,8	37	37,1
20.08.2023 13:18:00	Landung	26R	A321	20.08.2023 13:15:38	58	33	36,1
20.08.2023 14:13:00	Landung	26R	B738	20.08.2023 14:11:44	55,5	30	46,9
20.08.2023 14:36:00	Landung	26R	E190	20.08.2023 14:34:17	59,1	36	31,4
20.08.2023 15:53:00	Landung	26R	CRJ9	20.08.2023 15:50:55	59	31	31,0
20.08.2023 16:46:55	Landung	26R	A320	20.08.2023 16:44:17	59,6	61	56,3
20.08.2023 16:57:00	Landung	26R	A321	20.08.2023 16:55:31	60,8	36	31,6
20.08.2023 17:44:05	Landung	26R	A320	20.08.2023 17:41:43	56,9	58	73,4
20.08.2023 17:53:51	Landung	26R	B738	20.08.2023 17:51:55	58,5	45	47,0
20.08.2023 18:03:47	Landung	26R	A20N	20.08.2023 18:01:34	55,9	29	42,5
20.08.2023 19:00:00	Landung	26R	B738	20.08.2023 18:58:45	59,1	36	35,2
20.08.2023 19:03:45	Landung	26R	TB20	20.08.2023 19:02:35	63,1	40	28,0
20.08.2023 19:15:00	Landung	26R	E195	20.08.2023 19:13:08	56,6	30	39,8
20.08.2023 22:12:00	Landung	26R	A320	20.08.2023 22:10:30	56,2	37	51,4
20.08.2023 22:36:00	Landung	26R	A321	20.08.2023 22:34:24	57,6	43	49,7
20.08.2023 22:41:40	Landung	26R	A320	20.08.2023 22:39:31	57	38	47,1
20.08.2023 23:11:00	Landung	26R	A321	20.08.2023 23:09:09	57,5	41	47,6
20.08.2023 23:21:00	Landung	26R	E190	20.08.2023 23:18:46	56,2	34	46,0
20.08.2023 23:31:00	Landung	26R	A321	20.08.2023 23:29:24	59,3	40	36,6
20.08.2023 23:42:14	Start	08R	A306	20.08.2023 23:44:01	57	47	59,1
20.08.2023 23:53:01	Start	08R	A306	20.08.2023 23:55:26	65,4	69	39,0
21.08.2023 00:16:38	Start	08R	A306	21.08.2023 00:18:45	56	47	66,1
21.08.2023 00:35:02	Start	08R	A306	21.08.2023 00:37:23	67,1	61	37,3
21.08.2023 00:56:36	Start	08R	B734	21.08.2023 00:58:58	69,3	76	33,2
21.08.2023 01:00:28	Start	08R	A321	21.08.2023 01:02:21	53,3	36	83,0
21.08.2023 01:14:16	Start	08R	A321	21.08.2023 01:16:41	66,9	47	27,5
21.08.2023 01:19:22	Start	08R	A306	21.08.2023 01:21:38	54,3	42	78,6
21.08.2023 01:25:00	Start	08R	A306	21.08.2023 01:27:40	57,1	53	62,7
21.08.2023 01:32:12	Start	08R	B734	21.08.2023 01:33:42	53,6	33	71,3
21.08.2023 01:33:45	Start	08R	A306	21.08.2023 01:35:42	67	62	35,1
21.08.2023 01:36:09	Start	08R	B752	21.08.2023 01:38:39	62,5	58	38,9
21.08.2023 01:40:47	Start	08R	A306	21.08.2023 01:43:14	56,6	47	61,5
21.08.2023 01:55:27	Start	08R	A306	21.08.2023 01:57:57	64,6	78	46,6
21.08.2023 02:07:45	Start	08R	B734	21.08.2023 02:10:07	54,5	38	69,5
21.08.2023 02:46:50	Start	08R	B762	21.08.2023 02:49:31	63,2	77	48,0
21.08.2023 02:52:45	Start	08R	A306	21.08.2023 02:54:59	57,7	44	50,6
21.08.2023 02:59:55	Start	08R	B734	21.08.2023 03:01:26	67,2	57	29,8
21.08.2023 03:02:28	Start	08R	A321	21.08.2023 03:04:48	53,1	31	76,0
21.08.2023 03:06:50	Start	08R	B733	21.08.2023 03:09:16	62,2	60	49,2
21.08.2023 03:18:22	Start	08R	B734	21.08.2023 03:18:26	65,4	59	35,8
21.08.2023 03:24:35	Start	08R	B77L	21.08.2023 03:26:29	69,1	76	29,1
21.08.2023 03:27:17	Start	08R	A330	21.08.2023 03:29:11	56,4	41	55,7
21.08.2023 03:48:22	Start	08R	A306	21.08.2023 03:50:39	54,9	49	82,7
21.08.2023 04:21:00	Start	08R	B763	21.08.2023 04:24:13	53,7	29	61,5
21.08.2023 04:23:13	Start	08R	A306	21.08.2023 04:25:22	56,7	45	58,4

21.08.2023 04:46:01	Start	08R	B752	21.08.2023 04:48:36	52,9	28	72,8
21.08.2023 04:50:00	Start	08R	A321	21.08.2023 04:51:49	54,5	26	48,0
21.08.2023 04:59:26	Start	08R	A306	21.08.2023 05:01:16	58,6	49	51,0
21.08.2023 05:30:43	Start	08R	B734	21.08.2023 05:33:14	56	53	74,9
21.08.2023 05:33:01	Start	08R	A321	21.08.2023 05:35:05	54,8	32	54,7
21.08.2023 05:39:11	Start	08L	A320	21.08.2023 05:41:07	63,7	48	30,4
21.08.2023 05:40:51	Start	08L	A321	21.08.2023 05:42:48	66,6	52	31,0
21.08.2023 08:13:10	Landung	26R	E190	21.08.2023 08:10:48	63,7	37	12,5
21.08.2023 08:21:58	Landung	26R	B738	21.08.2023 08:19:43	61,3	56	46,3
21.08.2023 08:21:58	Landung	26R	B738	21.08.2023 08:25:39	60,3	52	48,5
21.08.2023 09:00:00	Landung	26R	B38M	21.08.2023 08:57:57	60	44	44,4
21.08.2023 09:26:46	Landung	26R	B738	21.08.2023 09:24:37	58,9	43	43,5
21.08.2023 09:53:22	Landung	26R	CRJ9	21.08.2023 09:51:12	60,5	38	29,8
21.08.2023 10:59:00	Landung	26R	A320	21.08.2023 10:56:56	59,9	36	35,9
21.08.2023 11:18:00	Landung	26R	A321	21.08.2023 11:16:23	58,1	45	49,3
21.08.2023 12:02:00	Landung	26R	A320	21.08.2023 11:59:57	57,6	51	54,8
21.08.2023 13:37:42	Start	08L	B738	21.08.2023 13:39:30	64,5	58	39,4
21.08.2023 13:40:00	Start	08R	B77L	21.08.2023 13:42:14	58,6	58	60,6
21.08.2023 13:49:56	Start	08R	CNJ	21.08.2023 13:53:14	61,6	32	22,4
21.08.2023 14:21:00	Start	08R	B738	21.08.2023 14:23:46	66,8	49	25,3
21.08.2023 14:59:27	Start	08L	A321	21.08.2023 15:00:52	65,8	53	35,3
21.08.2023 16:26:34	Start	08L	A320	21.08.2023 16:28:53	64,2	58	37,3
21.08.2023 17:55:00	Start	08R	B744	21.08.2023 17:57:49	73,1	85	35,0
21.08.2023 18:53:41	Start	08L	B739	21.08.2023 18:55:46	61,5	47	43,3
21.08.2023 19:20:05	Start	08L	A20N	21.08.2023 19:21:56	55,5	27	41,8
21.08.2023 20:02:00	Start	08R	B77L	21.08.2023 20:04:41	56,4	38	50,6
21.08.2023 20:06:52	Start	08L	E195	21.08.2023 20:06:45	58,3	38	39,4
21.08.2023 21:14:40	Start	08L	A21N	21.08.2023 21:15:19	58	36	39,1
21.08.2023 23:18:40	Start	08R	B734	21.08.2023 23:21:25	65,8	46	25,3
22.08.2023 00:18:00	Start	08R	B734	22.08.2023 00:21:16	56,5	40	52,5
22.08.2023 00:27:05	Start	08R	B752	22.08.2023 00:29:44	59,4	40	40,1
22.08.2023 00:39:09	Start	08R	B752	22.08.2023 00:41:51	61,1	90	59,8
22.08.2023 00:53:11	Start	08R	B752	22.08.2023 00:55:25	61,2	45	36,5
22.08.2023 01:07:37	Start	08R	B738	22.08.2023 01:09:56	67,6	39	23,5
22.08.2023 01:11:28	Start	08R	B752	22.08.2023 01:14:03	61,2	53	43,5
22.08.2023 02:00:52	Start	08R	B763	22.08.2023 02:03:34	62,1	79	44,9
22.08.2023 02:29:58	Start	08R	B752	22.08.2023 02:32:25	58,1	73	80,4
22.08.2023 02:37:11	Start	08R	B752	22.08.2023 02:39:04	59	56	55,6
22.08.2023 02:38:36	Start	08R	A306	22.08.2023 02:40:32	56,5	51	67,0
22.08.2023 02:41:36	Start	08R	B763	22.08.2023 02:43:32	52,9	30	74,4
22.08.2023 02:43:19	Start	08R	A330	22.08.2023 02:45:23	56,5	52	68,7
22.08.2023 02:45:21	Start	08R	B734	22.08.2023 02:47:54	62,2	64	47,3
22.08.2023 03:22:22	Start	08R	B763	22.08.2023 03:25:01	62,8	68	40,2
22.08.2023 03:38:45	Start	08R	A330	22.08.2023 03:40:51	74,4	61	26,4
22.08.2023 03:40:38	Start	08R	A306	22.08.2023 03:42:38	67,7	61	34,9
22.08.2023 03:54:53	Start	08R	B734	22.08.2023 03:57:18	67,7	90	31,3
22.08.2023 03:56:15	Start	08R	A306	22.08.2023 03:58:45	67,9	54	31,8
22.08.2023 03:57:59	Start	08R	A330	22.08.2023 04:00:12	68	65	40,1
22.08.2023 04:00:00	Start	08R	A321	22.08.2023 04:02:33	67,1	52	29,7
22.08.2023 04:07:48	Start	08R	A306	22.08.2023 04:09:56	56,3	46	64,0
22.08.2023 04:09:56	Start	08R	B734	22.08.2023 04:12:23	55	39	64,6
22.08.2023 04:14:41	Start	08R	A306	22.08.2023 04:16:57	69	63	28,4
22.08.2023 04:18:17	Start	08R	A306	22.08.2023 04:20:35	56,3	54	74,9
22.08.2023 04:20:47	Start	08R	A306	22.08.2023 04:23:02	58,5	42	43,5
22.08.2023 04:44:15	Landung	08R	A306	22.08.2023 04:29:22	57,5	63	73,3
22.08.2023 04:32:47	Start	08R	A306	22.08.2023 04:34:59	68,3	66	30,2
22.08.2023 04:34:43	Start	08R	A306	22.08.2023 04:37:07	56,8	49	63,3
22.08.2023 04:36:00	Start	08R	B752	22.08.2023 04:39:01	59,5	68	65,3
22.08.2023 04:38:39	Start	08R	B763	22.08.2023 04:40:42	63,3	65	39,5
22.08.2023 04:42:55	Start	08R	A321	22.08.2023 04:45:12	53,5	41	88,7
22.08.2023 04:46:23	Start	08R	A321	22.08.2023 04:48:48	53,7	27	57,1
22.08.2023 04:48:00	Start	08R	A306	22.08.2023 04:50:13	57,5	54	63,0
22.08.2023 04:49:33	Start	08R	B752	22.08.2023 04:51:49	53,1	36	86,9
22.08.2023 04:51:23	Start	08R	B738	22.08.2023 04:53:44	63,9	41	27,9
22.08.2023 04:53:09	Start	08R	B733	22.08.2023 04:56:03	63,9	90	59,3
22.08.2023 04:59:00	Start	08R	A306	22.08.2023 05:01:39	63,7	83	62,2

22.08.2023 05:01:07	Start	08R	B733	22.08.2023 05:03:59	62,5	90	52,3
22.08.2023 05:02:44	Start	08R	A306	22.08.2023 05:05:13	58,3	43	45,4
22.08.2023 05:04:16	Start	08R	A306	22.08.2023 05:06:28	57,9	53	59,9
22.08.2023 05:15:00	Start	08R	A321	22.08.2023 05:17:57	55	53	83,7
22.08.2023 05:17:06	Start	08R	B734	22.08.2023 05:19:22	72,2	61	18,8
22.08.2023 05:18:51	Start	08R	B762	22.08.2023 05:20:41	55,4	52	80,9
22.08.2023 05:24:00	Start	08R	A306	22.08.2023 05:26:58	61,4	67	56,0
22.08.2023 05:26:57	Start	08R	B734	22.08.2023 05:29:01	54,8	40	68,9
22.08.2023 05:31:11	Start	08R	B77L	22.08.2023 05:33:13	55	38	63,8
22.08.2023 05:33:00	Start	08L	A320	22.08.2023 05:35:09	63,3	63	52,1
22.08.2023 05:34:12	Start	08R	A306	22.08.2023 05:36:35	56,6	61	78,2
22.08.2023 05:36:16	Start	08R	B734	22.08.2023 05:38:57	54,2	70	134,5
22.08.2023 05:39:00	Start	08L	A321	22.08.2023 05:40:25	66	68	32,9
22.08.2023 05:39:59	Start	08R	B733	22.08.2023 05:42:09	62,1	70	49,9
22.08.2023 05:55:25	Start	08R	B77L	22.08.2023 05:57:30	53,8	29	61,4
22.08.2023 06:08:00	Start	08R	B77L	22.08.2023 06:10:52	54	54	107,7
22.08.2023 06:23:47	Start	08R	B77L	22.08.2023 06:25:36	54,6	60	102,8
22.08.2023 06:26:00	Start	08L	A321	22.08.2023 06:28:17	65,4	56	26,5
22.08.2023 07:43:00	Start	08R	B77L	22.08.2023 07:44:52	56,7	38	48,6
22.08.2023 08:28:36	Start	08R	B77L	22.08.2023 08:30:46	54,7	38	68,2
22.08.2023 08:31:18	Start	08R	A319	22.08.2023 08:33:10	64,4	44	29,4
22.08.2023 08:37:38	Start	08L	A124	22.08.2023 08:39:37	74,8	83	36,2
22.08.2023 08:50:00	Start	08R	A306	22.08.2023 08:52:08	68,5	65	33,9
22.08.2023 08:52:00	Start	08L	A321	22.08.2023 08:54:41	67,1	42	26,1
22.08.2023 09:36:00	Landung	26R	CRJ9	22.08.2023 09:33:36	59,9	27	26,1
22.08.2023 09:48:00	Landung	26R	B738	22.08.2023 09:46:13	61,8	79	57,5
22.08.2023 09:55:00	Landung	26R	A320	22.08.2023 09:53:18	62,2	71	51,4
22.08.2023 10:46:00	Landung	26R	A320	22.08.2023 10:43:31	55,4	26	41,0
22.08.2023 11:37:00	Landung	26R	A321	22.08.2023 11:35:20	60,4	34	31,8
22.08.2023 12:00:00	Landung	26R	B738	22.08.2023 11:57:45	61,9	37	34,4
22.08.2023 13:23:00	Landung	26R	A320	22.08.2023 13:21:16	57,7	47	54,9
22.08.2023 13:31:00	Landung	26R	A321	22.08.2023 13:29:00	67,2	57	14,6
22.08.2023 14:00:00	Landung	26R	A320	22.08.2023 13:57:51	56,6	35	46,4
22.08.2023 14:26:00	Landung	26R	E190	22.08.2023 14:24:03	58,1	40	43,2
22.08.2023 15:50:00	Landung	26R	A321	22.08.2023 15:48:36	59,3	37	36,0
22.08.2023 18:02:42	Landung	26R	A319	22.08.2023 18:00:31	59,5	50	49,9
22.08.2023 19:01:37	Landung	26R	E195	22.08.2023 18:59:28	54,3	35	65,9
22.08.2023 19:10:59	Landung	26R	A20N	22.08.2023 19:08:34	57,2	37	41,9
22.08.2023 21:28:14	Landung	26R	A320	22.08.2023 21:26:10	58,3	45	48,4
22.08.2023 21:37:00	Landung	26R	A330	22.08.2023 21:35:39	62	62	44,4
22.08.2023 21:46:20	Landung	26R	A321	22.08.2023 21:44:13	56,2	41	54,8
22.08.2023 22:50:00	Landung	26R	B763	22.08.2023 22:47:37	60,7	58	46,8
22.08.2023 22:54:00	Landung	26R	A321	22.08.2023 22:51:54	55,7	49	73,0
22.08.2023 22:58:00	Landung	26R	A306	22.08.2023 22:56:07	62,8	50	36,8
22.08.2023 23:02:00	Landung	26R	B734	22.08.2023 23:00:11	59,9	40	38,4
22.08.2023 23:07:00	Landung	26R	A306	22.08.2023 23:04:11	59,1	53	52,2
22.08.2023 23:09:48	Landung	26R	B733	22.08.2023 23:07:47	58,3	45	48,0
22.08.2023 23:14:00	Landung	26R	A306	22.08.2023 23:11:08	57,4	44	52,0
22.08.2023 23:16:00	Landung	26R	B733	22.08.2023 23:14:21	61,6	49	39,1
22.08.2023 23:19:00	Landung	26R	A306	22.08.2023 23:17:17	61,4	51	40,2
22.08.2023 23:23:00	Landung	26R	B734	22.08.2023 23:20:56	58,6	35	36,9
22.08.2023 23:27:00	Landung	26R	B738	22.08.2023 23:25:04	55	37	61,4
22.08.2023 23:30:00	Landung	26R	B752	22.08.2023 23:27:54	59	48	45,3
22.08.2023 23:34:00	Landung	26R	B752	22.08.2023 23:31:54	56	43	60,4
22.08.2023 23:38:00	Landung	26R	B752	22.08.2023 23:35:44	57,1	30	37,2
22.08.2023 23:45:49	Landung	26R	B734	22.08.2023 23:43:47	57,5	34	39,3
22.08.2023 23:57:00	Landung	26R	B752	22.08.2023 23:54:39	58,7	44	45,0
23.08.2023 00:02:00	Landung	26R	A306	22.08.2023 23:59:35	59,4	62	61,6
23.08.2023 00:06:00	Landung	26R	B752	23.08.2023 00:03:50	57,4	41	48,8
23.08.2023 00:08:00	Landung	26R	A321	23.08.2023 00:06:42	57	43	54,3
23.08.2023 06:16:00	Landung	26R	A20N	23.08.2023 06:14:00	55,3	38	60,4
23.08.2023 06:39:00	Landung	26R	A20N	23.08.2023 06:36:54	55,5	39	59,1
23.08.2023 06:53:11	Landung	26L	IL76	23.08.2023 06:50:51	57,8	88	99,9
23.08.2023 07:04:00	Landung	26R	E195	23.08.2023 07:01:29	55,3	41	64,0
23.08.2023 07:42:00	Landung	26R	A319	23.08.2023 07:39:51	56,7	57	73,8
23.08.2023 08:59:33	Landung	26R	A320	23.08.2023 08:57:20	60,6	36	33,4

23.08.2023 09:24:00	Landung	26R	B738	23.08.2023 09:22:40	61	48	42,1
23.08.2023 09:53:00	Landung	26R	A320	23.08.2023 09:51:35	61	57	43,3
23.08.2023 11:52:03	Landung	26R	A320	23.08.2023 11:49:51	63	40	21,1
23.08.2023 12:03:00	Landung	26R	B738	23.08.2023 12:00:44	58	42	47,1
23.08.2023 12:34:00	Landung	26R	A320	23.08.2023 12:32:09	56,3	39	52,2
23.08.2023 14:32:06	Landung	26R	E190	23.08.2023 14:29:56	59,2	44	41,0
23.08.2023 15:17:00	Landung	26R	A321	23.08.2023 15:15:48	57	45	53,8
23.08.2023 16:01:00	Landung	26R	CRJ9	23.08.2023 15:59:12	58,2	34	36,5
23.08.2023 19:16:55	Landung	26R	E195	23.08.2023 19:14:34	56,7	71	90,6
23.08.2023 20:09:18	Landung	26R	A320	23.08.2023 20:07:02	57,2	31	38,1
23.08.2023 21:15:17	Landung	26R	A320	23.08.2023 21:12:35	59,8	52	49,2
23.08.2023 22:27:16	Landung	26R	A321	23.08.2023 22:25:03	57,7	40	45,8
23.08.2023 22:41:00	Landung	26R	B38M	23.08.2023 22:38:53	58,6	34	35,9
23.08.2023 22:52:44	Landung	26R	B733	23.08.2023 22:50:31	60,2	39	37,7
23.08.2023 22:55:55	Landung	26R	B734	23.08.2023 22:53:42	57,5	47	53,1
23.08.2023 22:59:38	Landung	26R	A306	23.08.2023 22:57:22	58,4	48	50,6
23.08.2023 23:03:00	Landung	26R	A321	23.08.2023 23:01:06	60	37	33,4
23.08.2023 23:08:00	Landung	26R	A306	23.08.2023 23:04:53	59,4	50	47,0
23.08.2023 23:10:41	Landung	26R	B733	23.08.2023 23:08:31	59,6	47	45,1
23.08.2023 23:15:00	Landung	26R	B77L	23.08.2023 23:13:14	61,2	48	39,6
23.08.2023 23:20:00	Landung	26R	A306	23.08.2023 23:17:09	61,2	51	45,2
23.08.2023 23:22:00	Landung	26R	B734	23.08.2023 23:20:38	59,1	46	44,9
23.08.2023 23:26:00	Landung	26R	B738	23.08.2023 23:24:53	53,5	40	88,3
23.08.2023 23:30:00	Landung	26R	A306	23.08.2023 23:28:35	61,4	52	42,8
23.08.2023 23:33:00	Landung	26R	B738	23.08.2023 23:31:43	57,4	40	47,1
23.08.2023 23:37:00	Landung	26R	B752	23.08.2023 23:35:21	57,1	38	46,6
23.08.2023 23:44:00	Landung	26R	B752	23.08.2023 23:41:44	57,8	36	40,9
23.08.2023 23:49:00	Landung	26R	B752	23.08.2023 23:47:23	56,8	41	52,2
23.08.2023 23:59:00	Landung	26R	A321	23.08.2023 23:56:57	58,6	37	38,8
24.08.2023 00:03:00	Landung	26R	B752	24.08.2023 00:01:22	57,3	31	37,8
24.08.2023 00:07:00	Landung	26R	A306	24.08.2023 00:05:08	59,9	50	44,5
24.08.2023 00:19:00	Landung	26R	B752	24.08.2023 00:17:22	57,1	38	46,8
24.08.2023 00:24:00	Landung	26R	A306	24.08.2023 00:21:17	60,5	48	43,8
24.08.2023 07:39:00	Landung	26R	E190	24.08.2023 07:36:45	53,2	41	98,4
24.08.2023 09:01:00	Landung	26R	B38M	24.08.2023 08:58:54	59,8	51	44,9
24.08.2023 09:22:00	Landung	26R	B738	24.08.2023 09:20:07	61,6	46	42,9
24.08.2023 09:43:00	Landung	26R	E190	24.08.2023 09:40:19	55,6	52	75,5
24.08.2023 10:40:50	Landung	26R	B734	24.08.2023 10:38:37	60	42	40,0
24.08.2023 10:47:00	Landung	26R	A320	24.08.2023 10:44:54	59,9	31	31,1
24.08.2023 11:39:00	Landung	26R	A321	24.08.2023 11:37:46	62,7	34	24,3
24.08.2023 11:56:00	Landung	26R	CRJ9	24.08.2023 11:53:04	59	35	34,6
24.08.2023 12:16:00	Landung	26R	B738	24.08.2023 12:14:05	59,2	40	39,8
24.08.2023 12:42:00	Landung	26R	A321	24.08.2023 12:40:10	56,1	36	50,5
24.08.2023 13:46:00	Landung	26R	A320	24.08.2023 13:43:43	59,9	44	37,3
24.08.2023 14:31:00	Landung	26R	E190	24.08.2023 14:28:26	61,9	45	29,4
24.08.2023 15:27:00	Landung	26R	A320	24.08.2023 15:25:03	60,3	35	32,2
24.08.2023 16:04:00	Landung	26R	A321	24.08.2023 16:02:03	60,5	51	37,4
24.08.2023 16:11:00	Landung	26R	CRJ9	24.08.2023 16:08:17	59,6	33	33,0
24.08.2023 18:01:09	Landung	26R	A319	24.08.2023 17:58:41	59,1	50	48,1
24.08.2023 18:17:00	Landung	26R	A20N	24.08.2023 18:15:12	57,4	38	45,4
24.08.2023 18:49:25	Landung	26R	A320	24.08.2023 18:47:09	57,8	39	44,3
24.08.2023 19:06:29	Landung	26R	E195	24.08.2023 19:04:19	53,5	30	67,2
24.08.2023 20:09:01	Start	08L	E195	24.08.2023 20:11:11	62,4	44	30,8
24.08.2023 20:11:00	Start	08R	B744	24.08.2023 20:13:53	78,2	90	28,2
24.08.2023 20:29:32	Start	08L	A320	24.08.2023 20:31:46	62,8	51	42,2
24.08.2023 20:31:04	Start	08R	B77L	24.08.2023 20:33:34	63,1	53	40,6
24.08.2023 20:54:26	Start	08R	B77L	24.08.2023 20:56:45	67,1	74	30,9
24.08.2023 23:30:51	Start	08R	B734	24.08.2023 23:33:24	68,7	57	22,6
25.08.2023 00:08:00	Start	08R	A306	25.08.2023 00:10:14	59,8	42	36,2
25.08.2023 00:31:00	Start	08R	B752	25.08.2023 00:34:21	57,5	39	46,0
25.08.2023 00:39:04	Start	08R	B752	25.08.2023 00:41:35	60,1	38	34,2
25.08.2023 00:42:00	Start	08R	A330	25.08.2023 00:44:53	54,9	42	69,0
25.08.2023 00:59:00	Start	08R	B738	25.08.2023 01:01:14	68,1	34	20,1
25.08.2023 01:25:08	Start	08R	B752	25.08.2023 01:27:20	63,3	54	38,3
25.08.2023 01:28:01	Start	08R	B752	25.08.2023 01:30:11	61,2	57	44,1
25.08.2023 01:59:35	Start	08R	B752	25.08.2023 02:01:19	60,4	43	36,9

25.08.2023 07:13:00	Landung	26R	E195	25.08.2023 07:10:40	62,7	52	30,8
25.08.2023 08:16:00	Landung	26R	B738	25.08.2023 08:14:09	59,2	61	57,2
25.08.2023 08:36:00	Landung	26R	B738	25.08.2023 08:33:54	60,1	45	42,4
25.08.2023 09:16:00	Landung	26R	B738	25.08.2023 09:13:44	61,2	38	34,0
25.08.2023 09:35:00	Landung	26L	B744	25.08.2023 09:32:35	55,1	45	73,8
25.08.2023 09:49:00	Landung	26R	E190	25.08.2023 09:47:06	58,2	37	39,7
25.08.2023 09:54:00	Landung	26R	A320	25.08.2023 09:52:26	58,2	65	70,8
25.08.2023 11:18:52	Landung	26R	D328	25.08.2023 11:16:24	54,6	27	47,8
25.08.2023 11:50:34	Landung	26R	GRJ	25.08.2023 11:48:09	56,9	40	47,2
25.08.2023 11:57:00	Landung	26R	B738	25.08.2023 11:54:41	58,5	57	59,3
25.08.2023 11:59:00	Landung	26R	A321	25.08.2023 11:58:09	59,8	49	45,0
25.08.2023 12:17:00	Landung	26R	A321	25.08.2023 12:14:44	59,6	42	41,9
25.08.2023 13:01:35	Landung	26R	SB20	25.08.2023 12:59:30	53,8	37	76,8
25.08.2023 13:04:00	Landung	26R	A321	25.08.2023 13:02:11	60,9	49	44,4
25.08.2023 14:52:00	Landung	26R	A20N	25.08.2023 14:50:02	53,1	34	81,8
25.08.2023 15:01:00	Landung	26R	E190	25.08.2023 14:59:20	61,5	34	29,3
25.08.2023 15:29:00	Landung	26R	A320	25.08.2023 15:26:51	62,4	51	26,8
25.08.2023 16:31:47	Landung	26R	A320	25.08.2023 16:29:29	62,7	44	30,7
25.08.2023 16:43:37	Landung	26R	A320	25.08.2023 16:41:19	60,8	45	37,9
25.08.2023 17:08:15	Landung	26R	A320	25.08.2023 17:05:47	58,6	44	44,1
25.08.2023 17:10:47	Landung	26R	A320	25.08.2023 17:08:28	61,5	39	33,6
25.08.2023 17:51:32	Landung	26R	B738	25.08.2023 17:49:14	59,8	42	41,7
25.08.2023 18:48:00	Landung	26R	A320	25.08.2023 18:45:53	57,3	39	47,4
25.08.2023 19:22:22	Landung	26R	E195	25.08.2023 19:20:15	55,9	67	97,2
25.08.2023 22:00:00	Landung	26R	A321	25.08.2023 21:57:54	59,5	43	42,9
25.08.2023 22:07:00	Landung	26R	A321	25.08.2023 22:05:10	59,9	44	42,4
25.08.2023 23:01:39	Landung	26R	B733	25.08.2023 22:59:20	62	46	37,5
25.08.2023 23:13:00	Landung	26R	B734	25.08.2023 23:11:06	61,4	40	36,8
25.08.2023 23:19:00	Landung	26L	B734	25.08.2023 23:16:28	57,7	38	40,8
25.08.2023 23:31:00	Landung	26R	B734	25.08.2023 23:28:52	61,3	40	28,9
25.08.2023 23:34:00	Landung	26R	A306	25.08.2023 23:31:30	63,1	72	59,9
25.08.2023 23:36:38	Landung	26R	A320	25.08.2023 23:34:09	57,3	42	51,3
25.08.2023 23:39:00	Landung	26R	B77L	25.08.2023 23:36:52	62,4	63	48,0
25.08.2023 23:42:00	Landung	26R	B752	25.08.2023 23:39:56	58,6	53	55,3
25.08.2023 23:51:00	Landung	26R	A321	25.08.2023 23:48:50	59,8	42	41,4
25.08.2023 23:54:56	Landung	26R	A306	25.08.2023 23:52:24	59,6	60	57,5
26.08.2023 00:08:00	Landung	26R	B738	26.08.2023 00:05:55	59,9	47	42,4
26.08.2023 00:14:00	Landung	26R	B734	26.08.2023 00:12:09	61	42	34,8
26.08.2023 00:21:00	Landung	26R	A306	26.08.2023 00:19:07	62,7	59	44,1
26.08.2023 00:25:00	Landung	26R	A321	26.08.2023 00:22:44	58,2	42	44,9
26.08.2023 00:31:00	Landung	26R	A306	26.08.2023 00:28:11	59	55	54,0
26.08.2023 07:07:03	Landung	26R	MD82	26.08.2023 07:04:41	61,4	49	45,5
26.08.2023 07:38:08	Landung	26R	A320	26.08.2023 07:35:16	57,6	46	53,5
26.08.2023 07:44:05	Landung	26R	A319	26.08.2023 07:41:14	59,4	65	64,1
26.08.2023 08:07:58	Landung	26R	A320	26.08.2023 08:05:17	58,9	36	36,6
26.08.2023 09:07:51	Landung	26R	B738	26.08.2023 09:05:27	62,5	54	46,8
26.08.2023 09:48:37	Landung	26R	E190	26.08.2023 09:46:05	57,7	54	62,7
26.08.2023 11:09:45	Landung	26R	B738	26.08.2023 11:07:46	65,8	84	57,3
26.08.2023 11:21:00	Landung	26R	A321	26.08.2023 11:19:10	61	50	42,9
26.08.2023 11:32:00	Landung	26R	A321	26.08.2023 11:30:34	62	47	39,6
26.08.2023 11:55:00	Landung	26R	B738	26.08.2023 11:52:25	59,6	66	61,1
26.08.2023 13:16:00	Landung	26R	A320	26.08.2023 13:13:28	64,1	60	37,9
26.08.2023 15:10:00	Landung	26R	A321	26.08.2023 15:07:54	60,3	42	38,8
26.08.2023 16:43:17	Landung	26R	A320	26.08.2023 16:40:34	59,5	48	46,0
26.08.2023 17:49:00	Landung	26R	A20N	26.08.2023 17:46:38	61,2	53	46,8
26.08.2023 18:18:52	Landung	26R	A319	26.08.2023 18:16:01	59	50	50,3
26.08.2023 18:53:00	Landung	26R	A320	26.08.2023 18:51:34	57,4	43	51,4
26.08.2023 21:48:00	Landung	26R	A320	26.08.2023 21:46:10	57,9	36	39,9
26.08.2023 22:52:07	Landung	26R	E190	26.08.2023 22:49:35	57,8	38	43,6
26.08.2023 22:54:00	Landung	26R	A321	26.08.2023 22:51:46	59,2	58	57,6
26.08.2023 23:09:00	Landung	26R	A321	26.08.2023 23:07:50	58,5	41	42,7
27.08.2023 06:07:00	Landung	26R	MD82	27.08.2023 06:05:33	63	47	34,9
27.08.2023 06:18:03	Start	08L	A321	27.08.2023 06:20:20	66,2	53	37,3
27.08.2023 06:19:47	Start	08L	A321	27.08.2023 06:21:48	67,3	55	31,5
27.08.2023 06:42:00	Start	08L	A320	27.08.2023 06:44:37	63,4	45	34,7
27.08.2023 06:44:39	Start	08R	B77L	27.08.2023 06:46:30	54,4	47	86,2

27.08.2023 07:00:08	Landung	26R	A20N	27.08.2023 06:57:56	60,1	34	31,3
27.08.2023 07:20:31	Start	08L	MD82	27.08.2023 07:22:49	73,1	87	38,5
27.08.2023 07:54:00	Start	08R	B77L	27.08.2023 07:56:45	54,5	49	88,2
27.08.2023 08:13:10	Start	08L	A20N	27.08.2023 08:15:26	57,5	42	49,6
27.08.2023 08:52:00	Landung	26R	B738	27.08.2023 08:50:28	59,9	39	37,4
27.08.2023 08:58:00	Landung	26R	B38M	27.08.2023 08:56:00	58,6	41	41,9
27.08.2023 09:01:00	Landung	26R	MD82	27.08.2023 08:58:41	61,2	42	36,9
27.08.2023 09:34:00	Landung	26R	CRJ9	27.08.2023 09:32:08	59,6	28	26,3
27.08.2023 10:24:34	Start	08L	MD82	27.08.2023 10:26:40	72,7	85	37,7
27.08.2023 10:29:31	Start	08L	B738	27.08.2023 10:30:03	65,8	57	33,9
27.08.2023 10:35:24	Start	08L	B38M	27.08.2023 10:37:41	59,7	47	45,8
27.08.2023 11:35:00	Landung	26R	A321	27.08.2023 11:33:58	58,2	35	38,8
27.08.2023 11:44:00	Landung	26R	A320	27.08.2023 11:42:13	59,9	48	44,7
27.08.2023 11:59:00	Landung	26R	B738	27.08.2023 11:57:20	62,3	46	35,4
27.08.2023 13:19:00	Landung	26R	A321	27.08.2023 13:17:21	60,7	43	37,1
27.08.2023 14:35:00	Landung	26R	B738	27.08.2023 14:33:48	58,4	44	47,1
27.08.2023 14:45:24	Landung	26R	E190	27.08.2023 14:43:12	58,4	40	41,8
27.08.2023 15:44:00	Landung	26R	A321	27.08.2023 15:42:14	61,2	41	37,3
27.08.2023 16:48:00	Landung	26R	A320	27.08.2023 16:46:35	58,5	53	53,6
27.08.2023 18:27:00	Landung	26R	B738	27.08.2023 18:25:31	61,5	50	44,9
27.08.2023 18:38:00	Landung	26R	B39M	27.08.2023 18:35:58	59,7	50	48,3
27.08.2023 18:45:00	Landung	26R	A20N	27.08.2023 18:42:24	58,8	40	40,2
27.08.2023 18:58:45	Landung	26R	A20N	27.08.2023 18:55:55	55,6	59	89,8
27.08.2023 19:12:00	Landung	26R	E195	27.08.2023 19:09:58	56,6	40	52,8
27.08.2023 22:46:47	Landung	26R	A320	27.08.2023 22:44:11	58	50	54,3
27.08.2023 22:55:00	Landung	26R	A320	27.08.2023 22:52:47	58,6	44	45,9
27.08.2023 23:09:00	Landung	26R	E190	27.08.2023 23:06:35	58	44	48,5
27.08.2023 23:13:00	Landung	26R	A321	27.08.2023 23:11:20	61,3	49	41,5
27.08.2023 23:33:00	Landung	26R	A321	27.08.2023 23:30:37	61,4	44	40,9
28.08.2023 02:51:13	Start	08R	B733	28.08.2023 02:53:49	64,2	66	48,8
28.08.2023 07:02:00	Landung	26R	E195	28.08.2023 06:59:17	59,6	49	47,9
28.08.2023 07:38:45	Landung	26R	CRJ9	28.08.2023 07:36:12	57,7	52	59,1
28.08.2023 08:13:34	Landung	26R	SB20	28.08.2023 08:11:25	52,6	37	102,1
28.08.2023 08:58:46	Landung	26R	B734	28.08.2023 08:56:25	62,7	56	44,3
28.08.2023 09:37:00	Landung	26R	CRJ9	28.08.2023 09:34:26	60,4	45	39,9
28.08.2023 09:39:41	Landung	26R	B738	28.08.2023 09:37:23	58,3	47	50,0
28.08.2023 09:44:00	Landung	26R	B738	28.08.2023 09:41:34	61,6	59	49,1
28.08.2023 10:27:00	Landung	26R	B744	28.08.2023 10:25:21	64,6	73	53,4
28.08.2023 10:30:00	Landung	26R	B77L	28.08.2023 10:28:28	63,3	63	47,2
28.08.2023 10:41:00	Landung	26R	B738	28.08.2023 10:39:28	57,9	45	49,9
28.08.2023 10:48:00	Landung	26R	B77L	28.08.2023 10:46:19	62,5	71	56,7
28.08.2023 11:10:00	Landung	26R	B738	28.08.2023 11:08:07	59,1	71	69,0
28.08.2023 11:17:00	Landung	26R	A321	28.08.2023 11:15:08	61,9	47	39,8
28.08.2023 11:33:54	Start	08L	IL76	28.08.2023 11:36:19	75	90	38,3
28.08.2023 11:53:00	Landung	26R	B77L	28.08.2023 11:50:51	62,8	61	49,4
28.08.2023 12:02:13	Landung	26R	A320	28.08.2023 11:59:08	59	63	61,9
28.08.2023 12:11:00	Landung	26R	B738	28.08.2023 12:09:37	59,6	52	51,4
28.08.2023 12:23:50	Landung	26R	CRJ9	28.08.2023 12:21:28	61,4	37	35,0
28.08.2023 12:34:00	Landung	26R	A321	28.08.2023 12:31:54	61,7	47	39,0
28.08.2023 14:08:48	Landung	26R	B738	28.08.2023 14:06:37	60,1	51	48,3
28.08.2023 14:37:00	Landung	26R	E190	28.08.2023 14:34:53	57,5	39	45,8
28.08.2023 14:39:00	Landung	26R	A320	28.08.2023 14:37:33	61,8	56	47,8
28.08.2023 14:53:00	Landung	26R	A320	28.08.2023 14:50:45	60,6	40	37,2
28.08.2023 15:23:28	Landung	26R	A332	28.08.2023 15:07:26	64,6	60	44,8
28.08.2023 15:18:23	Landung	26R	B738	28.08.2023 15:16:18	58,4	54	57,1
28.08.2023 16:00:00	Landung	26R	A321	28.08.2023 15:57:23	60,3	61	50,4
28.08.2023 17:41:24	Landung	26R	IL76	28.08.2023 17:38:52	62,9	79	70,1
28.08.2023 17:47:12	Landung	26R	B739	28.08.2023 17:45:02	70,9	57	8,7
28.08.2023 17:58:18	Landung	26R	E190	28.08.2023 17:56:40	59,2	74	70,3
28.08.2023 18:22:00	Landung	26R	A20N	28.08.2023 18:20:11	57	56	69,2
28.08.2023 18:46:00	Landung	26R	B748	28.08.2023 18:44:27	64,7	73	52,8
28.08.2023 19:04:00	Landung	26R	E195	28.08.2023 19:02:37	59,6	51	47,9
28.08.2023 20:12:21	Landung	26R	A320	28.08.2023 20:09:56	58,9	42	42,5
28.08.2023 20:36:24	Landung	26R	A321	28.08.2023 20:34:16	60,3	41	35,7
28.08.2023 22:05:49	Landung	26R	A320	28.08.2023 22:03:36	56,2	40	55,1
28.08.2023 22:46:00	Landung	26R	A306	28.08.2023 22:43:26	59	52	51,7

28.08.2023 22:49:00	Landung	26R	A306	28.08.2023 22:47:11	62,1	54	43,3
28.08.2023 22:53:00	Landung	26R	B752	28.08.2023 22:51:03	58,5	40	41,2
28.08.2023 22:58:05	Landung	26R	A306	28.08.2023 22:55:53	65	51	35,6
28.08.2023 23:12:00	Landung	26R	B734	28.08.2023 23:11:41	60,1	46	43,5
28.08.2023 23:21:00	Landung	26R	B752	28.08.2023 23:19:20	59,3	40	39,6
28.08.2023 23:26:00	Landung	26R	B752	28.08.2023 23:24:12	58,8	38	38,9
28.08.2023 23:30:00	Landung	26R	B738	28.08.2023 23:27:56	54,9	40	68,0
28.08.2023 23:34:00	Landung	26R	A321	28.08.2023 23:31:58	57,8	40	44,9
28.08.2023 23:53:00	Landung	26R	A306	28.08.2023 23:51:17	61,8	55	42,5
29.08.2023 00:00:23	Landung	26R	B752	28.08.2023 23:57:46	57,8	36	41,2
29.08.2023 00:05:00	Landung	26R	B762	29.08.2023 00:02:56	61,3	42	36,3
29.08.2023 00:09:00	Landung	26R	B752	29.08.2023 00:06:59	57,7	33	37,9
29.08.2023 00:15:00	Landung	26R	B738	29.08.2023 00:13:28	58,1	41	44,9
29.08.2023 00:20:00	Landung	26R	A321	29.08.2023 00:17:09	61,5	41	33,2
29.08.2023 00:29:00	Landung	26R	A306	29.08.2023 00:26:01	64,3	59	35,8
29.08.2023 07:24:00	Landung	26R	B738	29.08.2023 07:21:57	58,8	50	50,5
29.08.2023 07:45:20	Landung	26R	A319	29.08.2023 07:43:02	63,8	65	39,2
29.08.2023 07:50:01	Landung	26R	A320	29.08.2023 07:47:48	63,4	43	34,0
29.08.2023 08:08:31	Landung	26R	B738	29.08.2023 08:06:10	62,6	52	37,5
29.08.2023 08:34:00	Landung	26R	B77L	29.08.2023 08:32:08	63,5	62	42,2
29.08.2023 08:39:01	Landung	26R	D328	29.08.2023 08:36:50	60,4	40	30,4
29.08.2023 08:42:00	Landung	26R	B738	29.08.2023 08:40:00	59,3	48	47,5
29.08.2023 09:40:00	Landung	26R	CRJ9	29.08.2023 09:38:08	59,1	33	32,7
29.08.2023 09:45:00	Landung	26R	A320	29.08.2023 09:42:34	57,9	40	44,9
29.08.2023 10:42:27	Landung	26R	B738	29.08.2023 10:40:00	60,6	35	33,6
29.08.2023 10:51:00	Landung	26R	A320	29.08.2023 10:49:43	58,9	48	48,7
29.08.2023 11:06:00	Landung	26R	B77L	29.08.2023 11:04:07	61,5	46	37,5
29.08.2023 11:22:58	Landung	26R	B738	29.08.2023 11:20:34	59,4	37	36,1
29.08.2023 11:27:00	Landung	26R	A321	29.08.2023 11:24:29	63,3	37	29,9
29.08.2023 11:49:00	Landung	26R	B738	29.08.2023 11:46:56	58,6	36	37,7
29.08.2023 11:54:27	Landung	26R	FA3J	29.08.2023 11:52:08	57,3	28	34,0
29.08.2023 12:05:34	Landung	26R	CRJ9	29.08.2023 12:03:01	58,6	27	28,1
29.08.2023 12:28:08	Landung	26R	B738	29.08.2023 12:25:53	64,3	55	32,2
29.08.2023 13:24:55	Start	26R	A359	29.08.2023 13:20:06	63,5	47	39,9
29.08.2023 13:43:00	Landung	26R	A321	29.08.2023 13:40:47	57	44	54,3
29.08.2023 13:54:00	Landung	26R	A320	29.08.2023 13:51:31	63,3	44	29,0
29.08.2023 13:56:21	Landung	26R	B738	29.08.2023 13:54:02	60,6	49	40,0
29.08.2023 14:10:34	Landung	26R	A320	29.08.2023 14:08:05	60,3	53	47,4
29.08.2023 15:16:00	Landung	26R	B738	29.08.2023 15:13:40	59	44	44,0
29.08.2023 15:18:00	Landung	26R	B77L	29.08.2023 15:16:00	64,7	51	38,4
29.08.2023 15:24:00	Landung	26R	E190	29.08.2023 15:21:47	55	41	63,0
29.08.2023 15:33:50	Landung	26R	A321	29.08.2023 15:31:47	58,8	64	64,0
29.08.2023 15:54:10	Landung	26R	CRJ9	29.08.2023 15:51:39	60,3	61	53,4
29.08.2023 16:45:21	Landung	26R	B738	29.08.2023 16:42:51	54,4	40	73,3
29.08.2023 17:13:00	Landung	26R	B77L	29.08.2023 17:10:37	64,9	62	40,1
29.08.2023 17:52:00	Landung	26R	A320	29.08.2023 17:50:48	58,7	41	42,1
29.08.2023 18:03:25	Landung	26R	CRJ9	29.08.2023 18:01:13	59	36	35,8
29.08.2023 18:31:46	Landung	26R	A20N	29.08.2023 18:29:26	57,8	41	46,4
29.08.2023 19:14:00	Landung	26L	B77L	29.08.2023 19:11:49	63,1	31	19,3
29.08.2023 19:23:00	Landung	26R	E195	29.08.2023 19:21:14	56,9	46	57,7
29.08.2023 21:13:46	Landung	26R	A320	29.08.2023 21:11:20	59,4	46	42,3
29.08.2023 21:47:28	Landung	26R	B734	29.08.2023 21:45:05	58	40	44,8
29.08.2023 22:01:00	Landung	26R	A321	29.08.2023 21:59:42	56,9	37	47,7
29.08.2023 22:26:00	Landung	26R	A321	29.08.2023 22:24:50	61,5	42	36,2
29.08.2023 22:44:00	Landung	26R	A306	29.08.2023 22:41:15	58,7	55	56,4
29.08.2023 22:48:00	Landung	26R	A306	29.08.2023 22:45:41	62	67	51,8
29.08.2023 22:52:00	Landung	26R	A306	29.08.2023 22:49:37	63,1	59	40,7
29.08.2023 22:54:00	Landung	26R	B734	29.08.2023 22:52:36	61,1	51	36,9
29.08.2023 23:01:00	Landung	26R	B734	29.08.2023 22:59:09	61,6	45	40,3
29.08.2023 23:03:00	Landung	26R	A321	29.08.2023 23:01:08	61,9	44	33,0
29.08.2023 23:08:00	Landung	26R	A306	29.08.2023 23:05:21	63,4	52	37,5
29.08.2023 23:13:00	Landung	26R	B752	29.08.2023 23:11:26	59,2	46	45,3
29.08.2023 23:18:38	Landung	26R	A320	29.08.2023 23:16:27	58,2	40	43,1
29.08.2023 23:23:00	Landung	26R	B734	29.08.2023 23:21:02	59,8	50	47,1
29.08.2023 23:26:00	Landung	26R	B734	29.08.2023 23:24:21	61,4	45	39,1
29.08.2023 23:30:00	Landung	26R	B738	29.08.2023 23:28:19	59,4	45	44,1

29.08.2023 23:38:00	Landung	26R	B752	29.08.2023 23:35:42	58,8	44	44,5
29.08.2023 23:46:24	Landung	26R	B734	29.08.2023 23:44:10	61,8	55	41,9
29.08.2023 23:50:00	Landung	26R	A306	29.08.2023 23:47:34	60,7	60	55,9
29.08.2023 23:57:00	Landung	26R	B734	29.08.2023 23:54:52	59,6	46	45,5
30.08.2023 00:02:00	Landung	26R	B752	29.08.2023 23:59:36	60,8	52	46,7
30.08.2023 00:06:00	Landung	26R	A306	30.08.2023 00:04:30	59,4	55	54,2
30.08.2023 00:10:00	Landung	26R	A321	30.08.2023 00:08:13	58,6	40	42,5
30.08.2023 00:14:00	Landung	26R	B752	30.08.2023 00:12:10	56,9	28	34,9
30.08.2023 00:19:00	Landung	26R	B752	30.08.2023 00:17:23	58,1	36	39,1
30.08.2023 00:23:00	Landung	26R	A306	30.08.2023 00:20:25	60,2	54	48,0
30.08.2023 00:28:00	Landung	26R	A306	30.08.2023 00:25:37	62,6	60	43,5
30.08.2023 05:42:39	Start	08R	B733	30.08.2023 05:45:26	65	76	36,8
30.08.2023 06:26:00	Landung	26R	A320	30.08.2023 06:23:47	62,2	53	41,5
30.08.2023 06:39:00	Landung	26R	A20N	30.08.2023 06:36:25	60,6	47	45,9
30.08.2023 08:07:22	Start	08L	CNJ	30.08.2023 08:09:47	58,3	71	76,5
30.08.2023 08:10:24	Start	08L	E195	30.08.2023 08:11:50	64,4	71	31,9
30.08.2023 08:15:57	Start	08L	A320	30.08.2023 08:16:00	63,6	72	46,4
30.08.2023 08:21:41	Start	08L	A20N	30.08.2023 08:23:57	59,1	43	42,7
30.08.2023 08:43:00	Landung	26R	B77L	30.08.2023 08:41:06	62,2	63	54,7
30.08.2023 09:13:00	Landung	26R	A319	30.08.2023 09:10:57	60,9	46	38,5
30.08.2023 09:40:00	Landung	26R	A320	30.08.2023 09:38:37	62	53	41,1
30.08.2023 09:49:00	Landung	26R	CRJ9	30.08.2023 09:47:10	61,3	52	45,4
30.08.2023 09:54:00	Landung	26R	A320	30.08.2023 09:51:34	58,3	80	86,0
30.08.2023 10:02:00	Landung	26R	B744	30.08.2023 10:00:04	64,2	65	55,4
30.08.2023 10:10:30	Landung	26R	AC2T	30.08.2023 10:08:02	53,6	35	70,6
30.08.2023 10:34:00	Landung	26R	A320	30.08.2023 10:30:17	55,2	48	74,7
30.08.2023 10:37:01	Landung	26R	B738	30.08.2023 10:34:51	59,4	47	45,2
30.08.2023 10:51:00	Landung	26R	B77L	30.08.2023 10:49:03	65,8	55	34,7
30.08.2023 10:53:00	Landung	26R	B738	30.08.2023 10:51:44	57,3	33	39,3
30.08.2023 11:18:00	Landung	26R	A321	30.08.2023 11:16:32	59,9	40	39,3
30.08.2023 11:27:48	Landung	26R	A321	30.08.2023 11:25:31	60	46	41,3
30.08.2023 11:44:14	Landung	26R	A320	30.08.2023 11:41:55	57,7	37	37,4
30.08.2023 12:15:00	Landung	26R	B738	30.08.2023 12:13:38	64,9	38	29,1
30.08.2023 12:24:00	Landung	26R	A320	30.08.2023 12:22:27	60,3	44	42,1
30.08.2023 12:27:59	Landung	26R	CRJ9	30.08.2023 12:25:42	58,4	38	40,8
30.08.2023 14:04:00	Landung	26R	B738	30.08.2023 14:02:40	64,7	50	34,2
30.08.2023 14:43:00	Landung	26R	A306	30.08.2023 14:39:27	64,6	45	34,3
30.08.2023 14:44:00	Landung	26R	E190	30.08.2023 14:42:03	59,9	51	46,0
30.08.2023 14:52:29	Landung	26R	A321	30.08.2023 14:50:21	59,6	61	60,4
30.08.2023 15:50:32	Landung	26R	B738	30.08.2023 15:48:21	59,7	61	55,4
30.08.2023 16:32:00	Landung	26R	B744	30.08.2023 16:30:19	64	85	64,7
30.08.2023 16:40:00	Landung	26R	B77L	30.08.2023 16:37:41	64,4	68	44,3
30.08.2023 16:50:00	Landung	26R	B738	30.08.2023 16:47:01	58,2	48	52,2
30.08.2023 16:55:00	Landung	26R	CRJ9	30.08.2023 16:52:48	58,9	42	42,5
30.08.2023 16:58:59	Landung	26R	B738	30.08.2023 16:56:34	57,6	50	57,3
30.08.2023 17:07:00	Landung	26R	B77L	30.08.2023 17:05:08	64,3	49	35,8
30.08.2023 17:10:00	Landung	26R	B77L	30.08.2023 17:08:06	64,1	80	52,2
30.08.2023 17:22:00	Landung	26R	B77L	30.08.2023 17:19:45	64,2	56	39,8
30.08.2023 17:30:07	Landung	26R	IL76	30.08.2023 17:27:45	62,3	76	66,0
30.08.2023 17:35:21	Landung	26R	SR20	30.08.2023 17:32:56	56,8	29	37,1
30.08.2023 17:46:00	Landung	26R	A330	30.08.2023 17:44:01	62,8	62	47,2
30.08.2023 17:56:00	Landung	26R	B763	30.08.2023 17:54:28	63,8	80	57,9
30.08.2023 18:17:00	Landung	26R	CRJ9	30.08.2023 18:14:52	59,7	37	34,6
30.08.2023 18:35:00	Landung	26R	A20N	30.08.2023 18:33:08	59,6	48	47,8
30.08.2023 18:38:00	Landung	26R	A319	30.08.2023 18:35:20	59,6	58	55,3
30.08.2023 18:57:55	Landung	26R	E195	30.08.2023 18:55:41	57,1	40	48,5
30.08.2023 19:43:00	Landung	26R	B38M	30.08.2023 19:40:55	57	48	59,5
30.08.2023 19:59:00	Landung	26R	A320	30.08.2023 19:57:16	56,8	29	37,6
30.08.2023 21:48:39	Landung	26R	A320	30.08.2023 21:46:11	58,7	55	56,5
30.08.2023 22:16:00	Landung	26R	A321	30.08.2023 22:13:31	59,7	45	44,4
30.08.2023 22:22:00	Landung	26R	A321	30.08.2023 22:20:00	59,5	43	42,7
30.08.2023 22:38:50	Landung	26R	B38M	30.08.2023 22:36:19	54,7	36	63,7
30.08.2023 23:15:00	Landung	26R	A321	30.08.2023 23:13:01	60,7	45	43,6
30.08.2023 23:19:00	Landung	26R	B752	30.08.2023 23:16:17	60,6	64	59,9
30.08.2023 23:21:00	Landung	26R	B734	30.08.2023 23:19:17	61	44	38,6
30.08.2023 23:24:00	Landung	26R	A321	30.08.2023 23:22:20	62,2	44	30,4

30.08.2023 23:30:00	Landung	26R	A306	30.08.2023 23:27:13	62,3	56	51,6
30.08.2023 23:34:00	Landung	26R	B752	30.08.2023 23:31:54	59,5	52	49,5
30.08.2023 23:41:31	Landung	26R	B738	30.08.2023 23:39:01	64,5	47	17,8
30.08.2023 23:46:36	Landung	26R	A306	30.08.2023 23:43:40	62,3	55	47,5
30.08.2023 23:52:39	Landung	26R	A306	30.08.2023 23:49:49	63,1	58	46,6
30.08.2023 23:56:00	Landung	26R	B762	30.08.2023 23:53:30	61,4	56	50,6
31.08.2023 00:00:00	Landung	26R	A321	30.08.2023 23:58:10	59,8	45	43,0
31.08.2023 00:05:00	Landung	26R	B734	31.08.2023 00:02:49	63,6	43	36,6
31.08.2023 00:09:34	Landung	26R	B752	31.08.2023 00:06:28	59,2	38	38,0
31.08.2023 00:11:10	Landung	26R	A306	31.08.2023 00:08:36	63,8	60	42,9
31.08.2023 00:15:00	Landung	26R	A321	31.08.2023 00:12:45	61,5	53	37,0
31.08.2023 00:21:20	Landung	26R	A306	31.08.2023 00:18:33	66,2	60	36,5
31.08.2023 00:28:00	Landung	26R	A330	31.08.2023 00:25:51	63,1	61	53,5
31.08.2023 06:59:34	Landung	26R	E195	31.08.2023 06:56:40	56,7	52	66,6
31.08.2023 07:46:00	Landung	26R	E190	31.08.2023 07:43:31	60,5	47	39,0
31.08.2023 08:50:00	Landung	26R	B77L	31.08.2023 08:47:43	61,6	79	68,7
31.08.2023 09:26:00	Landung	26R	B738	31.08.2023 09:23:17	62,9	62	41,5
31.08.2023 09:42:00	Landung	26R	CRJ9	31.08.2023 09:39:30	59,9	58	46,7
31.08.2023 10:11:00	Landung	26R	B744	31.08.2023 10:08:42	66,4	79	65,0
31.08.2023 10:49:00	Landung	26R	A320	31.08.2023 10:47:33	58,3	47	50,4
31.08.2023 10:57:22	Landung	26R	A320	31.08.2023 10:54:50	58,2	43	47,1
31.08.2023 10:59:45	Landung	26R	B738	31.08.2023 10:56:58	60	57	53,1
31.08.2023 11:41:20	Landung	26R	A321	31.08.2023 11:39:05	61,5	36	29,5
31.08.2023 11:53:01	Landung	26R	B734	31.08.2023 11:50:28	63	76	53,0
31.08.2023 12:09:00	Landung	26R	B738	31.08.2023 12:06:39	61,5	57	49,6
31.08.2023 12:34:00	Landung	26R	A321	31.08.2023 12:32:03	59,3	53	52,8
31.08.2023 12:53:58	Landung	26R	A124	31.08.2023 12:51:22	68,7	79	43,1
31.08.2023 13:33:02	Landung	26R	B77L	31.08.2023 13:30:43	66	90	50,9
31.08.2023 13:48:38	Landung	26R	A320	31.08.2023 13:46:04	62,1	58	50,2
31.08.2023 14:34:57	Landung	26R	E190	31.08.2023 14:32:39	62,1	58	35,3
31.08.2023 15:15:00	Landung	26R	A320	31.08.2023 15:11:53	59,8	76	73,5
31.08.2023 15:20:00	Landung	26R	B738	31.08.2023 15:18:21	60,1	81	74,9
31.08.2023 15:29:53	Landung	26R	FA3J	31.08.2023 15:27:07	63,6	60	45,3
31.08.2023 16:07:26	Landung	26R	CRJ9	31.08.2023 16:04:46	60	46	36,4
31.08.2023 16:12:00	Landung	26R	A321	31.08.2023 16:10:11	63,6	56	34,9
31.08.2023 17:06:23	Landung	26R	A359	31.08.2023 17:03:41	64,6	57	37,2
31.08.2023 17:21:00	Landung	26R	A320	31.08.2023 17:18:56	60,2	49	47,0
31.08.2023 18:01:00	Landung	26R	A320	31.08.2023 17:58:51	57	52	65,2
31.08.2023 18:05:00	Landung	26R	CRJ9	31.08.2023 18:03:12	58,7	44	45,9
31.08.2023 18:32:00	Landung	26R	A320	31.08.2023 18:29:02	60,8	57	44,1
31.08.2023 19:05:24	Landung	26R	E195	31.08.2023 19:03:23	58,5	48	49,6
31.08.2023 19:37:00	Landung	26R	A321	31.08.2023 19:34:33	59,5	52	49,4
31.08.2023 19:49:00	Landung	26R	B77L	31.08.2023 19:47:23	65,1	69	62,9
31.08.2023 22:28:00	Landung	26R	A320	31.08.2023 22:25:46	59	50	49,9
31.08.2023 22:50:00	Landung	26R	A320	31.08.2023 22:47:32	58,7	41	42,2
31.08.2023 22:54:02	Landung	26R	B734	31.08.2023 22:51:29	62,5	50	48,0
31.08.2023 22:59:00	Landung	26R	B734	31.08.2023 22:56:48	62,1	49	45,7
31.08.2023 23:10:05	Landung	26R	E190	31.08.2023 23:07:25	60,3	50	44,0
31.08.2023 23:13:00	Landung	26R	A321	31.08.2023 23:11:14	60,6	45	39,9
31.08.2023 23:17:00	Landung	26R	B77L	31.08.2023 23:15:09	63,1	72	48,0
31.08.2023 23:21:00	Landung	26R	A306	31.08.2023 23:19:09	60,3	67	61,4
31.08.2023 23:25:00	Landung	26R	B752	31.08.2023 23:22:30	60,8	53	51,0
31.08.2023 23:29:00	Landung	26R	B734	31.08.2023 23:26:54	61,8	58	52,3
31.08.2023 23:33:00	Landung	26R	B738	31.08.2023 23:31:16	60,3	43	39,0
31.08.2023 23:38:00	Landung	26R	B733	31.08.2023 23:35:09	62,1	51	47,0
31.08.2023 23:40:00	Landung	26R	B734	31.08.2023 23:38:37	62	50	46,5
31.08.2023 23:44:00	Landung	26R	A306	31.08.2023 23:41:55	63,2	70	51,6
31.08.2023 23:48:56	Landung	26R	B752	31.08.2023 23:46:03	57,6	35	40,3
31.08.2023 23:52:45	Landung	26R	B734	31.08.2023 23:50:30	58,9	43	43,7
31.08.2023 23:56:00	Landung	26R	A306	31.08.2023 23:53:52	61	66	54,9
01.09.2023 00:01:00	Landung	26R	B752	31.08.2023 23:58:13	61	44	35,9
01.09.2023 00:07:00	Landung	26R	B752	01.09.2023 00:04:47	59,6	61	57,5
01.09.2023 00:14:00	Landung	26R	A321	01.09.2023 00:11:46	61,5	48	38,8
01.09.2023 00:17:00	Landung	26R	A330	01.09.2023 00:15:13	62,1	60	43,7
01.09.2023 00:27:00	Landung	26R	A306	01.09.2023 00:24:22	62,3	63	50,6
01.09.2023 00:33:00	Landung	26R	B752	01.09.2023 00:31:07	59	37	37,0

01.09.2023 00:38:00	Landung	26R	A306	01.09.2023 00:36:06	59,7	59	58,2
01.09.2023 00:55:00	Landung	26R	B763	01.09.2023 00:52:43	62,6	48	45,3
01.09.2023 04:06:00	Landung	26R	B734	01.09.2023 04:03:35	61,6	58	52,8
01.09.2023 07:04:00	Landung	26R	E195	01.09.2023 07:01:50	60,7	42	39,2
01.09.2023 07:43:34	Landung	26R	CRJ9	01.09.2023 07:40:50	62,2	53	35,8
01.09.2023 09:11:00	Landung	26R	B738	01.09.2023 09:08:25	61,7	42	37,9
01.09.2023 09:13:56	Landung	26R	B738	01.09.2023 09:11:30	62,4	59	32,8
01.09.2023 09:36:57	Landung	26R	CRJ9	01.09.2023 09:34:26	60,5	35	32,9
01.09.2023 10:46:00	Landung	26R	A320	01.09.2023 10:44:24	63,1	57	38,9
01.09.2023 10:57:03	Landung	26R	A319	01.09.2023 10:54:29	55	28	47,2
01.09.2023 11:23:48	Landung	26R	A321	01.09.2023 11:21:07	60	49	47,8
01.09.2023 12:33:00	Landung	26R	A321	01.09.2023 12:31:41	59,8	50	43,2
01.09.2023 13:24:00	Landung	26R	A321	01.09.2023 13:22:20	56,6	35	45,8
01.09.2023 14:42:19	Landung	26R	E190	01.09.2023 14:40:13	58,5	52	51,2
01.09.2023 14:55:01	Landung	26R	PA1T	01.09.2023 14:52:18	54,8	30	51,0
01.09.2023 15:18:00	Landung	26R	A20N	01.09.2023 15:14:54	54,7	33	58,0
01.09.2023 15:56:00	Landung	26R	A320	01.09.2023 15:54:01	60	39	35,4
01.09.2023 15:59:00	Landung	26R	CRJ9	01.09.2023 15:56:49	59,7	45	42,2
01.09.2023 16:27:00	Landung	26R	A320	01.09.2023 16:25:17	62,2	39	29,3
01.09.2023 17:08:28	Landung	26R	A320	01.09.2023 17:06:16	63,4	62	33,2
01.09.2023 17:13:18	Landung	26R	A320	01.09.2023 17:10:55	64,6	63	36,6
01.09.2023 18:11:00	Landung	26R	B738	01.09.2023 18:09:27	59,3	53	48,1
01.09.2023 18:13:00	Landung	26R	A320	01.09.2023 18:11:23	59,1	41	40,4
01.09.2023 18:53:00	Landung	26R	SB20	01.09.2023 18:50:43	57,2	43	52,1
01.09.2023 19:11:00	Landung	26R	E195	01.09.2023 19:09:20	57,4	52	61,7
01.09.2023 19:18:00	Landung	26R	A320	01.09.2023 19:16:01	64,4	44	34,0
01.09.2023 19:49:00	Landung	26R	B38M	01.09.2023 19:46:25	58,3	43	46,8
01.09.2023 21:27:43	Landung	26R	A319	01.09.2023 21:24:53	61,9	50	39,3
01.09.2023 21:34:42	Landung	26R	A321	01.09.2023 21:32:33	60,7	37	32,2
01.09.2023 22:01:00	Landung	26R	A321	01.09.2023 21:59:33	57,4	44	53,0
01.09.2023 23:13:00	Landung	26R	A321	01.09.2023 23:10:47	56,7	43	56,7
01.09.2023 23:17:08	Landung	26R	E190	01.09.2023 23:14:45	56,7	39	51,6
01.09.2023 23:21:00	Landung	26R	A306	01.09.2023 23:18:13	61,7	56	50,4
01.09.2023 23:23:00	Landung	26R	A320	01.09.2023 23:21:16	59	42	42,9
01.09.2023 23:28:00	Landung	26R	B752	01.09.2023 23:25:35	59,2	47	46,6
01.09.2023 23:32:00	Landung	26R	B752	01.09.2023 23:29:32	58,8	47	47,3
01.09.2023 23:35:00	Landung	26R	A306	01.09.2023 23:33:10	60,6	64	47,9
01.09.2023 23:39:00	Landung	26R	A306	01.09.2023 23:37:02	61,9	64	49,0
01.09.2023 23:58:00	Landung	26R	A321	01.09.2023 23:55:50	58	57	63,6
02.09.2023 00:01:00	Landung	26R	B734	01.09.2023 23:59:27	61,3	46	34,9
02.09.2023 00:11:00	Landung	26R	B738	02.09.2023 00:09:41	57,9	38	42,9
02.09.2023 07:29:00	Landung	26R	A320	02.09.2023 07:27:03	63,8	45	28,2
02.09.2023 07:39:49	Landung	26R	A319	02.09.2023 07:37:02	59,9	43	41,0
02.09.2023 07:51:43	Landung	26R	MD82	02.09.2023 07:49:36	63,4	45	33,2
02.09.2023 08:14:00	Landung	26R	A320	02.09.2023 08:11:31	58	42	46,5
02.09.2023 09:38:00	Landung	26R	B38M	02.09.2023 09:36:16	61	49	47,4
02.09.2023 09:43:00	Landung	26R	CRJ9	02.09.2023 09:40:24	58,7	46	47,1
02.09.2023 10:31:00	Landung	26L	B744	02.09.2023 10:28:32	54	47	77,3
02.09.2023 10:47:00	Landung	26R	B738	02.09.2023 10:44:56	60,6	59	49,7
02.09.2023 11:50:00	Landung	26R	A321	02.09.2023 11:48:29	59,8	44	43,3
02.09.2023 11:53:22	Landung	26R	B738	02.09.2023 11:51:01	61,9	54	45,6
02.09.2023 12:18:00	Landung	26R	A321	02.09.2023 12:15:18	58,4	52	55,5
02.09.2023 14:00:00	Landung	26R	A320	02.09.2023 13:58:27	60,6	45	37,9
02.09.2023 14:12:00	Landung	26R	A321	02.09.2023 14:10:22	62,3	45	32,2
02.09.2023 15:55:00	Landung	26R	CRJ9	02.09.2023 15:52:40	59,9	40	39,0
02.09.2023 16:29:21	Landung	26R	A320	02.09.2023 16:26:58	57,5	53	59,3
02.09.2023 18:22:00	Landung	26R	A320	02.09.2023 18:20:07	56	37	53,9
02.09.2023 18:35:20	Landung	26R	A319	02.09.2023 18:32:56	58,1	53	58,5
02.09.2023 19:17:00	Landung	26R	A320	02.09.2023 19:15:09	52,2	40	125,3
02.09.2023 21:33:23	Landung	26R	A320	02.09.2023 21:30:50	54,8	44	75,3
02.09.2023 23:13:00	Landung	26R	A321	02.09.2023 23:11:24	58	42	47,1
03.09.2023 06:42:00	Landung	26R	A20N	03.09.2023 06:40:11	59,7	43	39,3
03.09.2023 09:13:16	Landung	26R	MD82	03.09.2023 09:11:00	61,8	45	35,5
03.09.2023 09:17:00	Landung	26R	B738	03.09.2023 09:14:53	59,6	48	44,1
03.09.2023 09:46:00	Landung	26R	CRJ9	03.09.2023 09:43:54	58,2	32	34,8
03.09.2023 10:37:39	Landung	26R	A321	03.09.2023 10:35:00	57,4	53	63,0

03.09.2023 11:07:00	Landung	26R	B738	03.09.2023 11:05:39	56,9	35	44,1
03.09.2023 11:15:00	Landung	26R	A320	03.09.2023 11:12:57	62,9	45	23,5
03.09.2023 11:17:00	Landung	26R	A321	03.09.2023 11:15:21	62,5	38	32,3
03.09.2023 11:33:35	Landung	26R	B738	03.09.2023 11:31:07	62,2	54	47,6
03.09.2023 11:55:25	Landung	26R	B734	03.09.2023 11:52:55	62,4	71	49,6
03.09.2023 11:58:00	Landung	26R	B738	03.09.2023 11:55:04	63	47	42,1
03.09.2023 13:57:00	Landung	26R	A321	03.09.2023 13:54:40	59,9	37	35,7
03.09.2023 15:27:00	Landung	26R	B738	03.09.2023 15:24:27	58,8	34	34,8
03.09.2023 15:33:00	Landung	26R	MD82	03.09.2023 15:30:44	65,7	46	38,1
03.09.2023 15:50:29	Landung	26R	CRJ9	03.09.2023 15:48:08	62,3	39	28,2
03.09.2023 16:18:03	Landung	26R	E190	03.09.2023 16:15:45	58,4	48	51,1
03.09.2023 16:29:00	Landung	26R	A321	03.09.2023 16:27:09	60,4	62	56,9
03.09.2023 17:00:00	Landung	26R	B738	03.09.2023 16:57:51	59,4	49	47,9
03.09.2023 17:10:00	Landung	26R	A320	03.09.2023 17:07:37	59	39	39,3
03.09.2023 18:07:00	Landung	26L	A306	03.09.2023 18:08:31	60,6	45	43,1
03.09.2023 19:08:32	Landung	26R	E195	03.09.2023 19:06:30	54,8	40	70,3
03.09.2023 19:11:00	Landung	26R	A20N	03.09.2023 19:09:00	60,5	34	28,6
03.09.2023 22:34:00	Landung	26R	A320	03.09.2023 22:31:43	57,6	47	54,9
03.09.2023 22:47:00	Landung	26R	A321	03.09.2023 22:45:42	59,8	38	35,9
03.09.2023 23:05:00	Landung	26R	A320	03.09.2023 23:03:44	56,9	37	47,5
03.09.2023 23:09:53	Landung	26R	E190	03.09.2023 23:07:44	59	36	36,2
03.09.2023 23:28:00	Landung	26R	A321	03.09.2023 23:26:06	61,5	38	31,6
03.09.2023 23:45:00	Landung	26R	A321	03.09.2023 23:41:04	56,9	37	47,1
04.09.2023 06:28:55	Start	08L	A321	04.09.2023 06:30:57	66,2	61	34,1
04.09.2023 13:38:31	Start	08R	B738	04.09.2023 13:41:16	64,6	75	42,8
04.09.2023 14:50:00	Start	26L	B77L	04.09.2023 14:52:01	59,1	62	57,9
04.09.2023 17:46:20	Start	08R	B748	04.09.2023 17:48:52	58,5	75	78,3
04.09.2023 17:49:00	Start	08R	B744	04.09.2023 17:51:24	73,2	75	25,5
04.09.2023 18:08:44	Start	08R	A321	04.09.2023 18:10:57	58,3	33	35,8
04.09.2023 18:54:44	Start	08L	A20N	04.09.2023 18:57:12	55,8	52	72,7
04.09.2023 19:18:28	Start	08L	B738	04.09.2023 19:20:33	63,1	90	49,0
04.09.2023 19:52:04	Start	08L	E195	04.09.2023 19:54:12	62	49	39,3
04.09.2023 20:12:00	Start	08R	B77L	04.09.2023 20:14:27	53,7	40	84,4
04.09.2023 20:20:00	Start	08R	B752	04.09.2023 20:22:59	57,7	46	53,2
04.09.2023 21:12:50	Start	08L	B38M	04.09.2023 21:15:11	58,1	46	49,9
05.09.2023 00:30:59	Start	08R	B752	05.09.2023 00:33:35	57,9	42	46,6
05.09.2023 00:33:24	Start	08R	B734	05.09.2023 00:36:02	55	39	66,0
05.09.2023 00:49:13	Start	08R	B752	05.09.2023 00:51:52	59,3	42	40,1
05.09.2023 00:59:14	Start	08R	B752	05.09.2023 01:01:41	60	45	43,1
05.09.2023 01:01:32	Start	08R	B738	05.09.2023 01:03:48	67,2	39	22,0
05.09.2023 01:14:09	Start	08R	B752	05.09.2023 01:16:48	60,6	38	32,9
05.09.2023 01:56:48	Start	08R	B763	05.09.2023 01:59:26	63	54	40,2
05.09.2023 01:50:00	Start	08R	B752	05.09.2023 02:09:25	55,2	43	69,7
05.09.2023 02:29:20	Start	08R	A306	05.09.2023 02:31:52	54	32	63,2
05.09.2023 02:30:54	Start	08R	B752	05.09.2023 02:33:41	58,9	55	55,7
05.09.2023 02:33:06	Start	08R	A306	05.09.2023 02:34:59	57,3	58	69,7
05.09.2023 02:35:24	Start	08R	A306	05.09.2023 02:37:39	57	47	58,9
05.09.2023 02:38:36	Start	08R	B734	05.09.2023 02:41:02	67,3	56	28,9
05.09.2023 02:45:49	Start	08R	B752	05.09.2023 02:47:45	60,9	48	44,1
05.09.2023 02:53:01	Start	08R	B763	05.09.2023 02:55:23	54	32	64,6
05.09.2023 03:27:00	Start	08R	B763	05.09.2023 03:29:43	61,8	53	45,7
05.09.2023 03:49:51	Start	08R	A330	05.09.2023 03:52:08	74,3	62	24,3
05.09.2023 03:53:01	Start	08R	IL76	05.09.2023 03:54:49	54,2	50	94,9
05.09.2023 03:55:17	Start	08R	A321	05.09.2023 03:57:16	70,8	47	22,8
05.09.2023 03:57:07	Start	08R	A330	05.09.2023 03:59:13	69,2	64	36,4
05.09.2023 04:00:06	Start	08R	A306	05.09.2023 04:02:08	67,2	62	32,2
05.09.2023 04:01:40	Start	08R	A306	05.09.2023 04:03:55	58,5	50	52,8
05.09.2023 04:03:42	Start	08R	B734	05.09.2023 04:06:28	55,6	63	96,5
05.09.2023 04:05:12	Start	08R	B752	05.09.2023 04:07:51	59,5	52	50,7
05.09.2023 04:07:00	Start	08R	A306	05.09.2023 04:09:26	67,3	75	34,4
05.09.2023 04:09:00	Start	08R	A306	05.09.2023 04:11:00	67,8	65	28,6
05.09.2023 04:10:00	Start	08R	A306	05.09.2023 04:12:39	64	62	34,5
05.09.2023 04:14:44	Start	08R	A306	05.09.2023 04:16:51	58,4	56	56,2
05.09.2023 04:17:04	Start	08R	B734	05.09.2023 04:19:30	54,2	26	49,9
05.09.2023 04:23:00	Start	08R	A306	05.09.2023 04:25:57	66,5	67	35,2
05.09.2023 04:26:00	Start	08R	A321	05.09.2023 04:28:26	66,5	67	36,0

05.09.2023 04:28:00	Start	08R	A306	05.09.2023 04:30:53	67,1	67	33,3
05.09.2023 04:29:52	Start	08R	B752	05.09.2023 04:32:42	59,9	55	50,7
05.09.2023 04:36:24	Start	08R	A306	05.09.2023 04:38:45	67,2	65	34,6
05.09.2023 04:38:02	Start	08R	A306	05.09.2023 04:40:20	56,4	59	80,1
05.09.2023 04:39:00	Start	08R	A330	05.09.2023 04:42:22	54,8	57	98,5
05.09.2023 04:42:01	Start	08R	B763	05.09.2023 04:44:34	61,2	56	43,0
05.09.2023 04:44:28	Start	08R	B734	05.09.2023 04:47:22	65,3	90	49,0
05.09.2023 04:46:00	Start	08R	A306	05.09.2023 04:48:40	57,9	57	63,1
05.09.2023 04:48:00	Start	08R	B738	05.09.2023 04:50:42	66,9	48	24,7
05.09.2023 04:52:00	Start	08R	A306	05.09.2023 04:54:45	55,9	56	80,2
05.09.2023 04:55:00	Start	08R	A321	05.09.2023 04:58:06	54,1	36	70,3
05.09.2023 04:59:00	Start	08R	B733	05.09.2023 05:02:22	62,7	90	52,1
05.09.2023 05:01:00	Start	08R	B752	05.09.2023 05:03:40	53,2	54	128,0
05.09.2023 05:03:00	Start	08R	A306	05.09.2023 05:05:03	57,4	57	67,9
05.09.2023 05:04:00	Start	08R	A306	05.09.2023 05:06:45	58,3	50	53,9
05.09.2023 05:06:00	Start	08R	B752	05.09.2023 05:08:43	52,9	51	129,9
05.09.2023 05:08:16	Start	08R	B734	05.09.2023 05:10:38	70	63	20,5
05.09.2023 05:09:51	Start	08R	B738	05.09.2023 05:11:41	54,8	82	141,8
05.09.2023 05:12:00	Start	08R	A306	05.09.2023 05:15:24	60,9	59	48,3
05.09.2023 05:16:38	Start	08R	B752	05.09.2023 05:19:19	58,2	90	97,3
05.09.2023 05:18:16	Start	08R	A306	05.09.2023 05:20:47	57	58	68,0
05.09.2023 05:23:00	Start	08R	B738	05.09.2023 05:26:46	54	62	123,7
05.09.2023 05:25:00	Start	08R	B762	05.09.2023 05:28:24	54,1	57	111,8
05.09.2023 05:28:51	Start	08R	A306	05.09.2023 05:31:16	56,4	74	96,5
05.09.2023 05:31:00	Start	08R	A321	05.09.2023 05:33:35	56,1	47	65,7
05.09.2023 05:33:00	Start	08R	B734	05.09.2023 05:35:43	53,5	48	107,8
05.09.2023 05:34:00	Start	08L	A320	05.09.2023 05:37:15	63,9	68	48,2
05.09.2023 05:36:43	Start	08R	B752	05.09.2023 05:39:01	52,7	49	132,5
05.09.2023 05:38:00	Start	08R	B77L	05.09.2023 05:41:04	54,5	56	100,0
05.09.2023 05:44:00	Start	08R	B733	05.09.2023 05:47:42	64,3	61	35,7
05.09.2023 05:47:12	Start	08L	A321	05.09.2023 05:49:32	65,9	90	35,1
05.09.2023 05:57:39	Start	08R	A330	05.09.2023 06:00:01	58,9	58	58,8
05.09.2023 06:12:22	Start	08R	B77L	05.09.2023 06:14:12	54,7	56	98,5
05.09.2023 06:21:00	Start	08R	B77L	05.09.2023 06:24:07	57,6	57	66,7
05.09.2023 06:35:42	Start	08L	A321	05.09.2023 06:37:21	65,8	80	37,6
05.09.2023 06:36:57	Start	08R	B77L	05.09.2023 06:38:50	56,4	86	115,9
05.09.2023 07:05:00	Start	08R	B77L	05.09.2023 07:08:05	54,8	56	95,0
05.09.2023 07:36:22	Start	08R	B77L	05.09.2023 07:38:00	55,6	84	127,3
05.09.2023 07:59:55	Start	08R	E195	05.09.2023 08:02:18	54,2	38	73,4
05.09.2023 08:46:15	Start	08R	A321	05.09.2023 08:48:37	55,7	47	70,0
05.09.2023 08:50:56	Start	08R	B77L	05.09.2023 08:54:35	57,8	67	75,7
05.09.2023 10:47:27	Start	08R	CRJ9	05.09.2023 10:49:32	57,3	42	50,4
05.09.2023 11:31:00	Start	08R	B77L	05.09.2023 11:33:17	67,9	57	31,9
05.09.2023 12:40:00	Start	08R	B77L	05.09.2023 12:42:36	57,8	53	60,1
05.09.2023 12:43:00	Start	08R	B734	05.09.2023 12:45:58	61,3	52	38,3
05.09.2023 12:45:10	Start	08R	EMJ	05.09.2023 12:48:17	53,5	31	62,0
05.09.2023 13:12:18	Start	08R	B738	05.09.2023 13:14:36	63,5	49	36,1
05.09.2023 13:14:00	Start	08R	A320	05.09.2023 13:16:49	62,7	54	37,5
05.09.2023 13:39:13	Start	08R	B738	05.09.2023 13:41:53	66,2	53	25,0
05.09.2023 15:09:00	Start	08R	A321	05.09.2023 15:11:37	57,8	56	64,3
05.09.2023 15:26:39	Start	08R	CN2T	05.09.2023 15:30:58	57,1	54	65,0
05.09.2023 17:22:38	Start	08L	A321	05.09.2023 17:24:41	66,3	70	38,4
05.09.2023 18:22:00	Start	08L	A306	05.09.2023 18:26:29	65	90	40,5
05.09.2023 18:54:09	Start	08L	A320	05.09.2023 18:54:37	62,3	64	51,7
05.09.2023 19:14:00	Start	08R	B77L	05.09.2023 19:16:28	52,6	35	96,8
05.09.2023 19:21:44	Start	08L	A20N	05.09.2023 19:23:44	63,1	39	18,0
05.09.2023 19:23:00	Start	08R	A306	05.09.2023 19:25:27	55,7	65	97,6
05.09.2023 19:57:50	Start	08L	E195	05.09.2023 20:00:01	60,5	45	39,9
05.09.2023 20:17:00	Start	08R	B77L	05.09.2023 20:20:07	60,7	50	40,4
05.09.2023 21:27:00	Start	08R	B744	05.09.2023 21:29:51	79,9	87	19,7
05.09.2023 21:56:43	Start	08R	B77L	05.09.2023 21:58:59	64,3	47	34,6
05.09.2023 23:33:00	Start	08R	B734	05.09.2023 23:36:06	67,3	71	34,4
06.09.2023 00:30:00	Start	08R	B752	06.09.2023 00:32:43	61,8	35	25,9
06.09.2023 00:47:31	Start	08R	B752	06.09.2023 00:50:13	61,3	39	33,4
06.09.2023 00:54:30	Start	08R	B752	06.09.2023 00:57:09	59,6	44	42,8
06.09.2023 01:10:57	Start	08R	B738	06.09.2023 01:13:19	64,7	39	26,0

06.09.2023 01:16:06	Start	08R	B734	06.09.2023 01:18:48	55,7	56	83,7
06.09.2023 01:42:21	Start	08R	B752	06.09.2023 01:45:01	58,1	31	34,4
06.09.2023 01:52:51	Start	08R	B763	06.09.2023 01:55:24	62,5	51	41,2
06.09.2023 02:22:49	Start	08R	B752	06.09.2023 02:25:24	58,7	50	51,4
06.09.2023 06:15:00	Landung	26R	A20N	06.09.2023 06:13:03	54	53	100,6
06.09.2023 06:23:00	Landung	26R	A20N	06.09.2023 06:20:14	58,1	46	50,9
06.09.2023 12:22:00	Start	08R	B77L	06.09.2023 12:24:22	54,3	38	70,5
06.09.2023 13:01:01	Start	08R	B738	06.09.2023 13:03:25	60,2	67	59,0
06.09.2023 13:26:54	Start	08R	B738	06.09.2023 13:29:44	65,2	43	26,8
06.09.2023 14:02:50	Start	08R	B77L	06.09.2023 14:05:17	58,3	35	37,8
06.09.2023 14:26:03	Start	08R	A320	06.09.2023 14:28:35	67,2	53	20,0
06.09.2023 15:24:00	Start	08R	E190	06.09.2023 15:27:10	62,3	68	53,1
06.09.2023 17:51:39	Start	08R	B763	06.09.2023 17:54:15	65,1	90	66,5
06.09.2023 18:22:00	Start	08R	B77L	06.09.2023 18:24:20	52,9	29	75,0
06.09.2023 19:39:56	Start	08L	A20N	06.09.2023 19:41:34	55,8	29	43,3
06.09.2023 20:15:01	Start	08L	E195	06.09.2023 20:17:18	60,8	43	37,6
06.09.2023 20:22:00	Start	08R	B77L	06.09.2023 20:24:23	60	40	36,9
06.09.2023 21:25:00	Start	08L	B38M	06.09.2023 21:27:39	55,8	39	57,2
06.09.2023 21:35:09	Start	08R	B744	06.09.2023 21:37:22	77,9	90	25,6
06.09.2023 23:19:28	Start	08R	B77L	06.09.2023 23:22:02	58,6	53	54,4
06.09.2023 23:34:01	Start	08R	B734	06.09.2023 23:36:25	66,7	43	27,5
07.09.2023 00:09:54	Start	08R	B738	07.09.2023 00:12:21	52,2	26	81,8
07.09.2023 00:21:52	Start	08R	B734	07.09.2023 00:24:33	53,7	33	69,4
07.09.2023 00:42:17	Start	08R	B752	07.09.2023 00:44:42	59,8	36	33,7
07.09.2023 00:43:55	Start	08R	B752	07.09.2023 00:46:22	53,8	41	84,9
07.09.2023 00:52:43	Start	08R	B752	07.09.2023 00:55:16	59	34	33,9
07.09.2023 00:58:10	Start	08R	B738	07.09.2023 01:00:06	64,7	38	26,9
07.09.2023 01:12:00	Start	08R	B752	07.09.2023 01:15:34	59,5	37	34,7
07.09.2023 01:58:11	Start	08R	B763	07.09.2023 02:00:04	60,8	52	48,7
07.09.2023 01:59:38	Start	08R	B752	07.09.2023 02:02:01	58,8	42	42,9
07.09.2023 02:07:00	Start	08R	A306	07.09.2023 02:09:29	56,9	48	59,9
07.09.2023 02:30:35	Start	08R	B752	07.09.2023 02:33:07	57,4	52	62,3
07.09.2023 02:33:24	Start	08R	B733	07.09.2023 02:35:58	62	46	39,4
07.09.2023 02:38:00	Start	08R	A306	07.09.2023 02:40:34	56,8	40	51,9
07.09.2023 02:40:19	Start	08R	A306	07.09.2023 02:42:41	56,5	50	62,8
07.09.2023 02:46:19	Start	08R	B752	07.09.2023 02:49:05	54,2	52	98,5
07.09.2023 03:05:06	Start	08R	B763	07.09.2023 03:07:08	59,2	51	50,7
07.09.2023 03:06:36	Start	08R	A306	07.09.2023 03:09:10	52,6	45	125,5
07.09.2023 03:09:52	Start	08R	B734	07.09.2023 03:12:07	52,9	32	81,9
07.09.2023 03:43:19	Start	08R	A330	07.09.2023 03:45:47	73,8	69	27,7
07.09.2023 03:44:00	Start	08R	A306	07.09.2023 03:47:27	65,6	61	34,0
07.09.2023 03:47:57	Start	08R	IL76	07.09.2023 03:50:02	53,3	39	90,7
07.09.2023 03:51:40	Start	08R	A306	07.09.2023 03:54:13	67,6	56	30,6
07.09.2023 03:55:05	Start	08R	A321	07.09.2023 03:57:52	66,6	52	29,7
07.09.2023 03:56:48	Start	08R	A306	07.09.2023 03:59:08	56,4	46	62,0
07.09.2023 04:02:54	Start	08R	B752	07.09.2023 04:05:18	57	42	51,8
07.09.2023 04:06:35	Start	08R	A306	07.09.2023 04:08:41	68,7	74	32,7
07.09.2023 04:13:40	Start	08R	B734	07.09.2023 04:16:19	53,5	47	100,5
07.09.2023 04:19:05	Start	08R	A330	07.09.2023 04:21:35	68,1	77	38,8
07.09.2023 04:21:00	Start	08R	A306	07.09.2023 04:23:22	56,7	47	60,7
07.09.2023 04:26:00	Start	08R	A306	07.09.2023 04:28:08	54,1	46	91,7
07.09.2023 04:28:07	Start	08R	A321	07.09.2023 04:30:34	64,8	56	33,3
07.09.2023 04:32:00	Start	08R	A306	07.09.2023 04:35:03	64,5	69	35,0
07.09.2023 04:33:00	Start	08R	B752	07.09.2023 04:36:43	58,2	54	58,8
07.09.2023 04:35:21	Start	08R	A306	07.09.2023 04:37:52	64,8	69	35,4
07.09.2023 04:36:40	Start	08R	A306	07.09.2023 04:39:20	54,1	63	122,3
07.09.2023 04:38:56	Start	08R	B734	07.09.2023 04:41:50	65,2	90	46,6
07.09.2023 04:40:20	Start	08R	B734	07.09.2023 04:43:05	53,5	49	106,7
07.09.2023 04:41:29	Start	08R	A321	07.09.2023 04:44:09	55,1	46	74,6
07.09.2023 04:44:39	Start	08R	B763	07.09.2023 04:47:16	53,2	44	103,3
07.09.2023 04:48:34	Start	08R	A306	07.09.2023 04:51:06	67,4	61	30,4
07.09.2023 04:50:11	Start	08R	A306	07.09.2023 04:52:34	57	47	58,4
07.09.2023 04:52:55	Start	08R	B752	07.09.2023 04:55:54	53,9	34	70,3
07.09.2023 04:56:38	Start	08R	A321	07.09.2023 04:58:18	60	90	83,8
07.09.2023 04:56:38	Start	08R	A321	07.09.2023 04:59:02	53,6	41	87,7
07.09.2023 04:58:00	Start	08R	A306	07.09.2023 05:00:44	55	61	101,1

07.09.2023 04:59:25	Start	08R	B752	07.09.2023 05:01:52	52,5	41	114,3
07.09.2023 05:01:15	Start	08R	A306	07.09.2023 05:03:16	55,4	81	126,1
07.09.2023 05:02:13	Start	08R	A306	07.09.2023 05:04:30	54,2	44	84,7
07.09.2023 05:03:40	Start	08R	A306	07.09.2023 05:05:59	57,5	68	80,1
07.09.2023 05:05:00	Start	08R	A306	07.09.2023 05:08:25	53,8	51	106,4
07.09.2023 05:08:02	Start	08R	B738	07.09.2023 05:10:39	53	45	112,0
07.09.2023 05:10:51	Start	08R	B738	07.09.2023 05:13:27	54,5	55	99,4
07.09.2023 05:12:45	Start	08R	B734	07.09.2023 05:15:14	69	76	24,3
07.09.2023 05:21:22	Start	08R	B752	07.09.2023 05:24:04	61,2	90	67,7
07.09.2023 05:23:03	Start	08R	A306	07.09.2023 05:25:27	56,1	69	98,0
07.09.2023 05:33:46	Start	08R	B752	07.09.2023 05:35:40	60	51	38,4
07.09.2023 05:35:36	Start	08L	A320	07.09.2023 05:38:06	64	78	41,2
07.09.2023 05:37:33	Start	08R	B733	07.09.2023 05:40:27	59,9	90	84,8
07.09.2023 05:39:00	Start	08R	B77L	07.09.2023 05:41:28	55,4	51	79,0
07.09.2023 05:41:20	Start	08L	A321	07.09.2023 05:43:39	64,8	60	37,2
07.09.2023 05:43:04	Start	08R	A321	07.09.2023 05:45:12	52,1	40	124,0
07.09.2023 05:57:00	Start	08R	A330	07.09.2023 05:58:49	53,6	64	138,4
07.09.2023 06:24:00	Start	08R	B77L	07.09.2023 06:26:37	55	74	119,2
07.09.2023 06:37:43	Start	08L	A321	07.09.2023 06:39:51	65,9	57	32,2
07.09.2023 07:55:00	Start	08L	A320	07.09.2023 07:56:30	64,3	66	36,4
07.09.2023 08:35:00	Start	08L	A320	07.09.2023 08:37:27	62,8	60	37,7
07.09.2023 08:44:56	Start	08R	IL76	07.09.2023 08:46:47	54,4	56	99,7
07.09.2023 09:27:00	Start	08R	B77L	07.09.2023 09:29:51	69	68	30,0
07.09.2023 10:21:31	Start	08L	B38M	07.09.2023 10:23:22	59,7	53	46,9
07.09.2023 10:59:00	Start	08L	B738	07.09.2023 11:01:42	62,6	55	40,4
07.09.2023 11:05:15	Start	08R	B77L	07.09.2023 11:07:24	56,5	45	57,5
07.09.2023 11:29:13	Start	08L	B738	07.09.2023 11:31:05	62,9	85	55,5
07.09.2023 12:34:00	Start	08R	B77L	07.09.2023 12:36:52	59	52	52,2
07.09.2023 12:59:00	Start	08L	B738	07.09.2023 13:02:07	65,8	57	35,0
07.09.2023 13:02:18	Start	08L	A320	07.09.2023 13:04:31	64,8	73	46,8
07.09.2023 13:19:52	Start	08R	B738	07.09.2023 13:22:22	61,6	52	34,9
07.09.2023 13:40:34	Start	08L	A321	07.09.2023 13:41:32	64,2	61	37,7
07.09.2023 14:05:00	Start	08L	A321	07.09.2023 14:07:37	66,6	43	32,1
07.09.2023 14:56:03	Start	08L	A320	07.09.2023 14:57:41	66	69	32,6
07.09.2023 15:30:00	Start	08R	B77L	07.09.2023 15:33:03	58,3	44	46,5
07.09.2023 18:23:47	Start	08R	B77L	07.09.2023 18:26:09	55,3	41	62,7
07.09.2023 19:52:00	Start	08L	A320	07.09.2023 19:54:01	62,9	56	44,2
07.09.2023 19:57:56	Start	08L	E195	07.09.2023 19:59:18	59,7	42	40,3
07.09.2023 19:59:52	Start	08R	B744	07.09.2023 20:02:25	78	90	28,4
07.09.2023 20:09:14	Start	08L	A320	07.09.2023 20:10:41	62,5	63	45,6
07.09.2023 20:24:13	Start	08R	B77L	07.09.2023 20:26:35	55,7	31	46,1
07.09.2023 21:58:00	Start	08R	B77L	07.09.2023 22:01:18	61,7	39	35,4
07.09.2023 23:37:00	Start	08R	B734	07.09.2023 23:39:45	64,3	38	24,1
08.09.2023 00:32:32	Start	08R	B752	08.09.2023 00:35:14	56,9	42	52,6
08.09.2023 00:42:59	Start	08R	B734	08.09.2023 00:45:37	52,3	41	126,4
08.09.2023 00:49:29	Start	08R	B752	08.09.2023 00:52:15	57	36	43,8
08.09.2023 01:01:59	Start	08R	B752	08.09.2023 01:05:01	53,7	33	68,4
08.09.2023 01:05:14	Start	08R	B738	08.09.2023 01:07:43	64,6	38	25,9
08.09.2023 01:08:21	Start	08R	B752	08.09.2023 01:11:04	57	32	40,9
08.09.2023 01:35:34	Start	08R	B763	08.09.2023 01:38:18	60,9	53	43,2
08.09.2023 02:00:11	Start	08R	B752	08.09.2023 02:02:40	57,1	49	59,7
08.09.2023 02:31:42	Start	08R	B752	08.09.2023 02:34:29	56,8	40	50,3
08.09.2023 02:33:48	Start	08R	A306	08.09.2023 02:35:58	56,5	41	54,8
08.09.2023 02:41:26	Start	08R	B733	08.09.2023 02:43:55	59,8	63	56,4
08.09.2023 02:53:33	Start	08R	B763	08.09.2023 02:55:45	53,9	39	78,9
08.09.2023 02:55:01	Start	08R	A330	08.09.2023 02:57:25	56	51	72,3
08.09.2023 02:58:21	Start	08R	B752	08.09.2023 03:01:12	53,7	34	71,3
08.09.2023 03:02:00	Start	08R	B734	08.09.2023 03:05:04	54,4	43	77,0
08.09.2023 03:11:02	Start	08R	B763	08.09.2023 03:13:26	55,1	45	71,4
08.09.2023 03:40:05	Start	08R	A330	08.09.2023 03:42:25	73,4	53	21,3
08.09.2023 03:42:57	Start	08R	A306	08.09.2023 03:45:16	64,5	52	32,5
08.09.2023 03:52:24	Start	08R	A306	08.09.2023 03:54:39	66,6	57	31,7
08.09.2023 03:54:26	Start	08R	A306	08.09.2023 03:56:49	66	69	34,4
08.09.2023 03:58:58	Start	08R	A321	08.09.2023 04:01:35	66,6	54	33,1
08.09.2023 04:00:35	Start	08R	IL76	08.09.2023 04:02:47	54,6	42	72,5
08.09.2023 04:02:25	Start	08R	A306	08.09.2023 04:04:51	65	67	34,4

08.09.2023 04:05:52	Start	08R	A306	08.09.2023 04:08:17	57,1	43	52,6
08.09.2023 04:11:08	Start	08R	A306	08.09.2023 04:12:48	52,6	48	132,4
08.09.2023 04:12:37	Start	08R	B734	08.09.2023 04:15:00	53,8	47	97,0
08.09.2023 04:21:00	Start	08R	A306	08.09.2023 04:23:18	57,4	45	52,7
08.09.2023 04:23:13	Start	08R	A321	08.09.2023 04:25:23	52,2	37	113,0
08.09.2023 04:25:00	Start	08R	A306	08.09.2023 04:27:32	63,5	54	38,6
08.09.2023 04:26:32	Start	08R	A330	08.09.2023 04:28:45	53,7	46	97,7
08.09.2023 04:28:25	Start	08R	A306	08.09.2023 04:30:54	66	56	33,8
08.09.2023 04:30:08	Start	08R	B77L	08.09.2023 04:32:23	62,7	49	33,2
08.09.2023 04:36:26	Start	08R	B752	08.09.2023 04:39:18	57,4	53	63,0
08.09.2023 04:39:45	Start	08R	A306	08.09.2023 04:42:35	61,9	68	48,8
08.09.2023 04:44:06	Start	08R	B734	08.09.2023 04:46:38	67,5	53	22,7
08.09.2023 04:45:31	Start	08R	A321	08.09.2023 04:47:58	55,4	45	69,4
08.09.2023 04:46:57	Start	08R	B734	08.09.2023 04:49:49	64,1	74	51,3
08.09.2023 04:49:59	Start	08R	B763	08.09.2023 04:52:36	60,3	78	75,7
08.09.2023 04:54:26	Start	08R	A306	08.09.2023 04:56:50	56,4	71	95,7
08.09.2023 04:56:01	Start	08R	B752	08.09.2023 04:58:39	53,5	41	91,9
08.09.2023 04:57:47	Start	08R	A306	08.09.2023 05:00:00	57,8	87	99,1
08.09.2023 05:00:08	Start	08R	A306	08.09.2023 05:02:38	53,9	55	113,2
08.09.2023 05:01:00	Start	08R	A306	08.09.2023 05:04:08	59	62	62,3
08.09.2023 05:03:04	Start	08R	A306	08.09.2023 05:05:19	56,2	68	94,6
08.09.2023 05:08:55	Start	08R	A321	08.09.2023 05:11:28	55,3	44	68,7
08.09.2023 05:10:20	Start	08R	B752	08.09.2023 05:12:51	57	49	61,0
08.09.2023 05:12:32	Start	08R	A306	08.09.2023 05:14:32	56,5	57	72,4
08.09.2023 05:22:33	Start	08R	A321	08.09.2023 05:24:51	54,6	34	62,0
08.09.2023 05:24:04	Start	08R	B762	08.09.2023 05:26:35	55,8	46	67,4
08.09.2023 05:25:35	Start	08R	A306	08.09.2023 05:27:51	54,6	64	103,5
08.09.2023 05:32:05	Start	08R	B734	08.09.2023 05:34:04	55,6	51	78,0
08.09.2023 05:34:00	Start	08R	B77L	08.09.2023 05:36:48	53,2	40	94,7
08.09.2023 05:37:19	Start	08R	B738	08.09.2023 05:39:23	69,6	68	23,2
08.09.2023 05:40:24	Start	08L	A321	08.09.2023 05:41:35	65,3	55	33,6
08.09.2023 05:45:15	Start	08R	B733	08.09.2023 05:48:09	61,1	90	37,3
08.09.2023 05:47:34	Start	08L	A321	08.09.2023 05:49:03	65	80	50,5
08.09.2023 05:50:37	Start	08R	B77L	08.09.2023 05:52:42	55,7	43	63,8
08.09.2023 05:53:13	Start	08L	A320	08.09.2023 05:55:43	64,1	71	53,2
08.09.2023 05:56:11	Start	08R	A330	08.09.2023 05:57:33	55,8	54	76,0
08.09.2023 06:06:00	Start	08R	A306	08.09.2023 06:08:43	56,4	57	76,7
08.09.2023 06:12:33	Start	08L	A321	08.09.2023 06:14:23	65,5	90	33,1
08.09.2023 06:13:48	Start	08L	A320	08.09.2023 06:15:50	63,8	57	38,5
08.09.2023 06:29:28	Start	08R	B77L	08.09.2023 06:31:30	55,7	61	87,4
08.09.2023 07:58:59	Start	08L	E195	08.09.2023 08:01:08	62,6	78	46,6
08.09.2023 08:08:29	Landung	26R	B738	08.09.2023 08:06:26	60	78	59,5
08.09.2023 08:37:14	Start	08R	B77L	08.09.2023 08:39:18	53,6	32	69,8
08.09.2023 08:50:26	Start	08R	B77L	08.09.2023 08:52:07	69,8	52	25,5
08.09.2023 09:22:13	Start	08L	B738	08.09.2023 09:24:09	60,7	70	59,0
08.09.2023 10:19:38	Start	08L	B38M	08.09.2023 10:21:34	59,9	36	32,5
08.09.2023 11:25:17	Start	08L	A306	08.09.2023 11:25:01	67,2	52	26,6
08.09.2023 11:25:17	Start	08L	A306	08.09.2023 11:36:27	61,8	47	41,1
08.09.2023 11:25:17	Start	08L	A306	08.09.2023 11:46:48	61	46	37,1
08.09.2023 11:55:20	Start	08R	A124	08.09.2023 11:57:51	64,3	78	56,0
08.09.2023 11:25:17	Start	08L	A306	08.09.2023 12:04:12	61,2	46	42,5
08.09.2023 12:04:22	Start	08R	B77L	08.09.2023 12:06:51	54,8	42	70,3
08.09.2023 11:25:17	Start	08L	A306	08.09.2023 12:14:28	63,6	67	56,7
08.09.2023 11:25:17	Start	08L	A306	08.09.2023 12:25:41	62	46	40,8
08.09.2023 11:25:17	Start	08L	A306	08.09.2023 12:35:07	61,2	50	41,1
08.09.2023 12:36:28	Start	08L	A321	08.09.2023 12:38:25	70,4	49	19,3
08.09.2023 12:42:23	Start	08R	B744	08.09.2023 12:44:31	60,7	41	39,2
08.09.2023 13:20:00	Start	08L	A306	08.09.2023 13:19:11	64	49	32,9
08.09.2023 13:22:38	Start	08L	B738	08.09.2023 13:24:47	64,9	58	39,7
08.09.2023 13:20:00	Start	08L	A306	08.09.2023 13:30:34	61,9	43	38,8
08.09.2023 13:37:36	Start	08R	B738	08.09.2023 13:39:59	64,7	47	24,3
08.09.2023 13:20:00	Start	08L	A306	08.09.2023 13:41:22	61,4	51	36,4
08.09.2023 13:20:00	Start	08L	A306	08.09.2023 13:52:18	62,1	46	35,5
08.09.2023 13:20:00	Start	08L	A306	08.09.2023 14:03:24	61,2	44	37,8
08.09.2023 13:20:00	Start	08L	A306	08.09.2023 14:14:32	62,1	50	37,5
08.09.2023 13:20:00	Start	08L	A306	08.09.2023 14:25:42	63,4	41	31,4

08.09.2023 13:20:00	Start	08L	A306	08.09.2023 14:36:41	61,9	51	41,0
08.09.2023 13:20:00	Start	08L	A306	08.09.2023 14:48:19	61,9	58	49,7
08.09.2023 15:20:56	Start	08L	A321	08.09.2023 15:22:46	65,3	45	33,4
08.09.2023 15:29:12	Start	08L	SB20	08.09.2023 15:30:52	62,4	41	27,5
08.09.2023 15:33:00	Start	08R	B77L	08.09.2023 15:34:50	62,6	34	19,1
08.09.2023 16:05:59	Start	08L	A20N	08.09.2023 16:08:07	57,9	35	38,6
08.09.2023 16:55:36	Start	08L	CRJ9	08.09.2023 16:57:18	62,7	44	27,9
08.09.2023 17:04:55	Start	08R	A306	08.09.2023 17:07:03	57,1	47	58,1
08.09.2023 17:55:40	Start	08L	A320	08.09.2023 17:57:48	62,7	45	35,1
08.09.2023 18:15:00	Start	08L	A320	08.09.2023 18:17:30	63,3	47	37,5
08.09.2023 18:21:31	Start	08L	A320	08.09.2023 18:23:47	61,3	52	41,5
08.09.2023 18:24:03	Start	08L	A320	08.09.2023 18:25:58	63	50	38,6
08.09.2023 18:30:00	Start	08L	A320	08.09.2023 18:32:49	61,9	70	50,0
08.09.2023 20:05:00	Start	08R	B77L	08.09.2023 20:08:25	58,9	49	49,7
08.09.2023 20:11:28	Start	08L	E195	08.09.2023 20:13:16	61,9	38	36,3
08.09.2023 20:15:17	Start	08R	B77L	08.09.2023 20:17:34	57,4	46	54,5
08.09.2023 20:44:07	Start	08L	A320	08.09.2023 20:46:46	62,3	50	36,8
08.09.2023 20:54:24	Start	08L	A320	08.09.2023 20:56:37	63,5	56	42,3
08.09.2023 20:56:00	Start	08R	B744	08.09.2023 20:58:31	78,9	83	20,3
08.09.2023 21:10:06	Start	08R	B734	08.09.2023 21:06:24	65,8	45	23,7
08.09.2023 21:22:03	Start	08L	B38M	08.09.2023 21:24:01	56,2	31	43,6
08.09.2023 22:34:20	Start	08R	A306	08.09.2023 22:36:48	65,4	51	29,3
09.09.2023 00:52:34	Start	08R	B752	09.09.2023 00:55:10	58,5	38	39,6
09.09.2023 01:20:26	Start	08R	B763	09.09.2023 01:23:15	58,2	44	47,9
09.09.2023 02:50:02	Start	08R	A306	09.09.2023 02:52:16	58,3	39	42,3
09.09.2023 02:56:07	Start	08R	B763	09.09.2023 02:57:49	59,2	46	45,2
09.09.2023 03:35:00	Start	08R	A306	09.09.2023 03:36:20	65,2	53	37,0
09.09.2023 03:48:45	Start	08R	B763	09.09.2023 03:50:57	55,3	41	64,9
09.09.2023 03:54:43	Start	08R	B752	09.09.2023 03:56:55	57,5	46	53,8
09.09.2023 04:20:11	Start	08R	A330	09.09.2023 04:21:58	64,6	49	38,9
09.09.2023 04:22:22	Start	08R	A306	09.09.2023 04:25:01	65	69	38,2
09.09.2023 04:28:52	Start	08R	A306	09.09.2023 04:31:11	58,5	40	41,9
09.09.2023 04:36:37	Start	08R	B752	09.09.2023 04:39:00	56,6	36	46,4
09.09.2023 04:40:46	Start	08R	A306	09.09.2023 04:43:12	58	38	43,1
09.09.2023 04:44:44	Start	08R	A306	09.09.2023 04:46:26	57,4	39	46,4
09.09.2023 04:45:39	Start	08R	A306	09.09.2023 04:48:06	58	46	51,0
09.09.2023 04:49:19	Start	08R	A306	09.09.2023 04:51:51	63,5	68	43,5
09.09.2023 04:53:49	Start	08R	A306	09.09.2023 04:56:12	58,1	45	50,2
09.09.2023 05:07:55	Start	08R	A330	09.09.2023 05:10:25	53,1	37	88,3
09.09.2023 05:10:35	Start	08R	A330	09.09.2023 05:12:48	55,8	47	68,8
09.09.2023 05:14:36	Start	08R	A306	09.09.2023 05:17:01	66,8	54	30,3
09.09.2023 05:28:06	Start	08R	A306	09.09.2023 05:30:38	60,9	51	40,3
09.09.2023 05:30:00	Start	08R	B77L	09.09.2023 05:31:57	53,6	28	60,6
09.09.2023 05:42:31	Start	08L	A321	09.09.2023 05:44:33	65	49	28,8
09.09.2023 05:46:00	Start	08R	B763	09.09.2023 05:48:42	55,8	39	56,7
09.09.2023 05:52:00	Start	08R	B734	09.09.2023 05:54:54	58,3	45	48,3
09.09.2023 05:55:57	Start	08L	A321	09.09.2023 05:58:13	66,8	45	28,7
09.09.2023 06:06:59	Start	08R	A124	09.09.2023 06:09:17	57,8	57	64,9
09.09.2023 06:10:00	Start	08R	B77L	09.09.2023 06:12:38	54,5	39	71,3
09.09.2023 06:12:25	Start	08L	A320	09.09.2023 06:14:21	63,3	43	30,9
09.09.2023 06:14:33	Start	08R	B77L	09.09.2023 06:16:29	55,3	49	76,9
09.09.2023 06:16:39	Start	08R	A306	09.09.2023 06:18:41	59,2	37	37,1
09.09.2023 06:18:04	Start	08R	B763	09.09.2023 06:20:19	58,7	52	52,9
09.09.2023 06:21:03	Start	08R	B752	09.09.2023 06:23:33	61,9	48	34,2
09.09.2023 06:26:31	Start	08R	B77L	09.09.2023 06:28:15	56,6	47	57,8
09.09.2023 06:36:00	Start	08R	B77L	09.09.2023 06:38:13	52,9	60	142,6
09.09.2023 06:38:02	Start	08L	A321	09.09.2023 06:40:03	65	48	34,3
09.09.2023 07:43:00	Start	08R	B77L	09.09.2023 07:45:04	61,7	42	27,7
09.09.2023 08:16:00	Start	08R	B762	09.09.2023 08:17:53	56,4	54	69,7
09.09.2023 08:17:56	Start	08L	MD82	09.09.2023 08:19:47	73,4	77	38,3
09.09.2023 08:19:13	Start	08R	A306	09.09.2023 08:21:37	64,7	63	42,9
09.09.2023 08:43:26	Start	08R	A330	09.09.2023 08:45:08	73,7	63	24,4
09.09.2023 09:24:17	Start	08L	B38M	09.09.2023 09:26:13	59,3	58	56,7
09.09.2023 09:40:22	Landung	26R	B734	09.09.2023 09:38:03	59,7	43	42,0
09.09.2023 09:50:00	Landung	26R	CRJ9	09.09.2023 09:47:29	58,3	33	34,9
09.09.2023 10:48:00	Landung	26R	B738	09.09.2023 10:46:48	62,4	36	30,5

09.09.2023 11:05:00	Landung	26R	A321	09.09.2023 11:03:38	60,8	47	39,8
09.09.2023 11:14:00	Landung	26R	A321	09.09.2023 11:11:50	59	36	34,9
09.09.2023 11:58:00	Landung	26R	CRJ9	09.09.2023 11:55:52	60,4	35	32,7
09.09.2023 12:03:07	Landung	26R	B738	09.09.2023 12:01:04	60,4	41	36,5
09.09.2023 12:43:00	Landung	26R	A320	09.09.2023 12:41:07	64,9	57	30,8
09.09.2023 13:48:00	Landung	26R	A320	09.09.2023 13:46:05	57,6	49	54,0
09.09.2023 14:00:11	Landung	26R	A321	09.09.2023 13:58:02	58,4	34	36,0
09.09.2023 15:09:00	Landung	26R	A20N	09.09.2023 15:07:20	60,3	39	31,6
09.09.2023 16:47:00	Landung	26R	A320	09.09.2023 16:44:36	56,4	39	53,5
09.09.2023 16:55:12	Landung	26R	A320	09.09.2023 16:52:46	56,8	41	49,9
09.09.2023 18:18:18	Landung	26R	A319	09.09.2023 18:15:59	58,9	32	32,6
09.09.2023 18:52:28	Landung	26R	A320	09.09.2023 18:50:17	60,4	37	35,6
09.09.2023 21:30:29	Start	08L	A320	09.09.2023 21:31:54	62,9	42	33,0
10.09.2023 06:43:00	Landung	26R	A20N	10.09.2023 06:40:56	57,6	45	51,6
10.09.2023 08:14:00	Landung	26R	B738	10.09.2023 08:11:34	57,3	41	49,3
10.09.2023 08:57:00	Landung	26R	B738	10.09.2023 08:55:02	59,4	44	40,8
10.09.2023 09:04:26	Landung	26R	MD82	10.09.2023 09:02:21	58,9	55	55,1
10.09.2023 09:30:00	Landung	26R	CRJ9	10.09.2023 09:27:38	56,7	37	47,6
10.09.2023 09:34:53	Landung	26R	TBM7	10.09.2023 09:31:04	56,1	37	50,1
10.09.2023 09:44:00	Landung	26R	A321	10.09.2023 09:42:18	57,3	67	80,8
10.09.2023 10:54:22	Landung	26R	A320	10.09.2023 10:52:06	59,6	38	36,6
10.09.2023 10:57:47	Landung	26R	B738	10.09.2023 10:55:31	57,1	46	56,5
10.09.2023 11:07:00	Landung	26R	B738	10.09.2023 11:05:19	57,3	46	51,9
10.09.2023 11:17:18	Landung	26R	A321	10.09.2023 11:15:17	56,2	37	48,8
10.09.2023 12:04:54	Landung	26R	B738	10.09.2023 12:02:34	59,5	46	45,0
10.09.2023 13:18:00	Landung	26R	A321	10.09.2023 13:16:11	57,1	40	48,9
10.09.2023 14:33:00	Landung	26R	B738	10.09.2023 14:31:17	55,9	30	40,3
10.09.2023 14:53:45	Landung	26R	MD82	10.09.2023 14:51:33	62	55	44,9
10.09.2023 16:39:00	Landung	26R	B77L	10.09.2023 16:37:11	60,4	47	46,6
10.09.2023 17:30:00	Landung	26R	B734	10.09.2023 17:28:30	60,3	38	31,8
10.09.2023 17:40:00	Landung	26R	A321	10.09.2023 17:38:08	53,9	34	66,6
10.09.2023 17:42:00	Landung	26R	B77L	10.09.2023 17:39:37	61,3	53	46,0
10.09.2023 17:43:00	Landung	26R	B738	10.09.2023 17:41:50	58,9	43	43,2
10.09.2023 17:49:00	Landung	26R	B77L	10.09.2023 17:46:46	63	54	40,0
10.09.2023 17:51:00	Landung	26R	B738	10.09.2023 17:49:33	61,2	36	30,0
10.09.2023 18:10:49	Landung	26R	A20N	10.09.2023 18:08:22	55,1	37	59,7
10.09.2023 18:50:41	Landung	26R	A20N	10.09.2023 18:48:21	55,8	27	39,5
10.09.2023 19:08:00	Landung	26R	E195	10.09.2023 19:05:01	57,5	34	40,0
10.09.2023 22:22:00	Landung	26R	A320	10.09.2023 22:19:46	55,6	42	62,9
10.09.2023 22:33:00	Landung	26R	A321	10.09.2023 22:31:05	59,8	33	29,9
10.09.2023 22:59:37	Landung	26R	A320	10.09.2023 22:57:20	52,8	27	69,9
10.09.2023 23:11:00	Landung	26R	A321	10.09.2023 23:09:42	57,6	30	34,1
10.09.2023 23:49:00	Landung	26R	A321	10.09.2023 23:47:27	59,7	31	29,0
11.09.2023 11:20:53	Start	08R	A321	11.09.2023 11:23:10	54,7	41	72,5
11.09.2023 15:12:00	Landung	26R	A320	11.09.2023 15:09:57	57,9	45	50,5
11.09.2023 15:16:35	Landung	26R	E190	11.09.2023 15:13:59	59,6	48	47,4
11.09.2023 16:01:00	Landung	26R	CRJ9	11.09.2023 15:59:03	60,9	33	26,2
11.09.2023 16:11:41	Landung	26R	A321	11.09.2023 16:09:24	61,4	43	34,7
11.09.2023 17:47:00	Landung	26R	B739	11.09.2023 17:45:22	61,4	46	41,7
11.09.2023 17:51:17	Landung	26R	A20N	11.09.2023 17:48:48	57,5	38	41,4
11.09.2023 18:58:00	Landung	26R	E195	11.09.2023 18:55:48	53,5	27	60,5
11.09.2023 19:57:30	Landung	26R	B38M	11.09.2023 19:55:09	55,6	42	61,8
11.09.2023 20:21:00	Landung	26R	A320	11.09.2023 20:19:18	55,6	43	64,5
11.09.2023 20:41:00	Landung	26R	A321	11.09.2023 20:39:33	54,5	32	57,7
11.09.2023 22:26:53	Landung	26R	A320	11.09.2023 22:24:38	57,2	31	38,0
11.09.2023 22:59:00	Landung	26R	A306	11.09.2023 22:56:03	58,5	48	50,3
11.09.2023 23:14:00	Landung	26R	B734	11.09.2023 22:59:32	56,8	28	35,4
11.09.2023 23:05:00	Landung	26R	B752	11.09.2023 23:03:14	55,6	37	55,8
11.09.2023 23:14:00	Landung	26R	B734	11.09.2023 23:12:15	56	30	42,9
11.09.2023 23:18:00	Landung	26R	A321	11.09.2023 23:16:36	59,9	35	32,5
11.09.2023 23:26:00	Landung	26R	B752	11.09.2023 23:24:03	57,7	38	44,2
11.09.2023 23:32:00	Landung	26R	B734	11.09.2023 23:29:36	57,8	38	43,5
11.09.2023 23:35:00	Landung	26R	B752	11.09.2023 23:32:26	55,8	45	61,8
11.09.2023 23:37:00	Landung	26R	B734	11.09.2023 23:35:20	58,2	36	38,9
11.09.2023 23:40:00	Landung	26R	B762	11.09.2023 23:38:10	60,4	50	45,5
11.09.2023 23:43:00	Landung	26R	A306	11.09.2023 23:41:33	60,3	48	43,2

11.09.2023 23:46:00	Landung	26R	B733	11.09.2023 23:44:18	61	38	35,3
11.09.2023 23:50:00	Landung	26R	B734	11.09.2023 23:47:57	60	41	39,1
11.09.2023 23:54:00	Landung	26R	B752	11.09.2023 23:51:32	57	34	42,2
12.09.2023 00:16:00	Landung	26R	B738	12.09.2023 00:14:03	55,7	39	58,1
12.09.2023 00:20:00	Landung	26R	A321	12.09.2023 00:17:42	55,7	32	46,8
12.09.2023 00:23:00	Landung	26R	B752	12.09.2023 00:20:48	57,2	39	46,5
12.09.2023 00:27:00	Landung	26R	A306	12.09.2023 00:24:06	56,4	41	55,5
12.09.2023 07:08:00	Landung	26R	E195	12.09.2023 07:05:25	55	44	67,8
12.09.2023 07:18:36	Landung	26R	PC24	12.09.2023 07:16:15	56,8	35	45,2
12.09.2023 07:49:00	Landung	26R	A320	12.09.2023 07:47:04	53,8	53	109,5
12.09.2023 08:14:00	Landung	26R	A320	12.09.2023 08:11:37	61	49	44,0
12.09.2023 08:29:07	Landung	26R	D328	12.09.2023 08:26:24	55,7	33	50,0
12.09.2023 08:39:00	Landung	26R	A320	12.09.2023 08:36:18	64,6	38	21,8
12.09.2023 08:52:00	Landung	26R	B738	12.09.2023 08:50:25	61,8	52	33,5
12.09.2023 09:40:00	Landung	26R	CRJ9	12.09.2023 09:37:57	57,4	51	57,5
12.09.2023 09:48:00	Landung	26R	A320	12.09.2023 09:45:53	61,9	52	31,0
12.09.2023 09:59:00	Landung	26R	B738	12.09.2023 09:57:14	57,2	60	69,8
12.09.2023 10:14:27	Landung	26R	B734	12.09.2023 10:12:13	62,3	43	36,8
12.09.2023 10:52:01	Landung	26R	A320	12.09.2023 10:49:41	58,3	44	47,5
12.09.2023 11:21:00	Landung	26R	A321	12.09.2023 11:18:37	61,7	37	25,0
12.09.2023 11:36:36	Landung	26R	A400	12.09.2023 11:34:10	62,4	61	48,5
12.09.2023 13:10:00	Landung	26R	B738	12.09.2023 13:08:50	57,9	36	40,6
12.09.2023 13:34:00	Landung	26R	A321	12.09.2023 13:32:12	59,7	44	43,5
12.09.2023 13:36:00	Landung	26R	A320	12.09.2023 13:34:14	62,9	35	21,8
12.09.2023 13:53:00	Landung	26R	A320	12.09.2023 13:50:28	59,5	54	53,7
12.09.2023 14:48:36	Start	08R	IL76	12.09.2023 14:50:40	56,7	49	63,2
12.09.2023 15:03:19	Start	08L	A400	12.09.2023 15:05:45	63,2	47	32,6
12.09.2023 15:14:54	Start	08R	B738	12.09.2023 15:17:20	67	92	37,4
12.09.2023 15:21:22	Start	08L	A320	12.09.2023 15:23:21	65,7	44	32,9
12.09.2023 15:24:46	Start	08L	A321	12.09.2023 15:26:53	66,2	52	36,0
12.09.2023 17:27:36	Landung	26R	A320	12.09.2023 17:25:16	58,9	32	32,8
12.09.2023 18:37:00	Landung	26R	A20N	12.09.2023 18:35:10	57,5	42	49,5
12.09.2023 19:02:00	Landung	26R	E195	12.09.2023 18:59:55	59,9	34	31,6
12.09.2023 21:49:00	Landung	26R	A321	12.09.2023 21:47:38	61,7	34	27,0
12.09.2023 23:45:31	Start	08R	B734	12.09.2023 23:48:09	67,6	53	27,9
12.09.2023 23:51:00	Start	08R	B763	12.09.2023 23:53:46	65,5	77	44,9
13.09.2023 00:33:15	Start	08R	B752	13.09.2023 00:35:47	60,1	47	45,2
13.09.2023 00:39:24	Start	08R	B734	13.09.2023 00:42:07	57,3	55	66,4
13.09.2023 00:40:39	Start	08R	B752	13.09.2023 00:43:23	61,1	44	40,2
13.09.2023 00:51:17	Start	08R	B734	13.09.2023 00:53:31	69,1	49	25,0
13.09.2023 00:56:46	Start	08R	B752	13.09.2023 00:59:21	61,7	52	42,0
13.09.2023 01:07:55	Start	08R	B752	13.09.2023 01:10:36	61,9	52	44,2
13.09.2023 01:34:00	Landung	26L	B752	13.09.2023 01:31:40	58,7	34	33,0
13.09.2023 04:11:00	Landung	26R	B734	13.09.2023 04:08:49	59,7	49	44,6
13.09.2023 04:19:00	Landung	26R	B744	13.09.2023 04:17:15	66,2	78	49,5
13.09.2023 04:29:00	Landung	26R	B77L	13.09.2023 04:27:25	59,8	61	57,8
13.09.2023 04:50:00	Landung	26R	B752	13.09.2023 04:47:26	55,3	38	60,6
13.09.2023 04:55:00	Landung	26R	B77L	13.09.2023 04:53:19	63	53	46,6
13.09.2023 04:58:00	Landung	26R	B752	13.09.2023 04:55:38	57,5	40	47,9
13.09.2023 05:08:00	Landung	26R	B752	13.09.2023 05:05:47	58	57	62,6
13.09.2023 05:33:00	Landung	26R	B752	13.09.2023 05:30:37	58,3	38	40,6
13.09.2023 05:35:00	Landung	26R	B738	13.09.2023 05:33:42	57,8	45	51,5
13.09.2023 06:25:00	Landung	26R	A20N	13.09.2023 06:22:42	53,6	34	74,8
13.09.2023 06:39:46	Landung	26R	A20N	13.09.2023 06:37:03	54,9	47	79,2
13.09.2023 07:53:00	Landung	26R	A319	13.09.2023 07:50:22	58,9	75	72,0
13.09.2023 09:35:00	Landung	26R	A320	13.09.2023 09:32:30	59,1	71	68,0
13.09.2023 09:52:00	Landung	26R	B738	13.09.2023 09:50:27	62,6	59	43,1
13.09.2023 09:55:00	Landung	26R	CRJ9	13.09.2023 09:52:46	58,3	63	63,5
13.09.2023 12:11:00	Landung	26R	B738	13.09.2023 12:10:13	61,4	61	54,5
13.09.2023 12:28:00	Landung	26R	A320	13.09.2023 12:25:58	57,5	44	51,8
13.09.2023 12:34:00	Landung	26R	A320	13.09.2023 12:31:18	58,1	38	42,1
13.09.2023 14:35:49	Landung	26R	E190	13.09.2023 14:33:09	59,8	40	39,0
13.09.2023 14:59:00	Landung	26R	A321	13.09.2023 14:57:21	60,6	47	46,2
13.09.2023 15:31:00	Landung	26L	B77L	13.09.2023 15:28:52	57,8	60	60,7
13.09.2023 16:45:27	Landung	26R	CRJ9	13.09.2023 16:42:53	61	44	42,7
13.09.2023 17:16:16	Landung	26R	B738	13.09.2023 17:13:53	56,2	43	59,4

13.09.2023 17:57:00	Landung	26R	A319	13.09.2023 17:55:01	60	48	44,5
13.09.2023 19:20:36	Landung	26R	A20N	13.09.2023 19:18:01	60,9	52	49,3
13.09.2023 19:39:02	Landung	26R	E195	13.09.2023 19:36:45	58,8	35	36,4
13.09.2023 19:56:17	Landung	26R	B38M	13.09.2023 19:53:45	60,8	48	44,5
13.09.2023 21:03:00	Landung	26R	A320	13.09.2023 21:01:49	56,5	39	46,9
13.09.2023 21:40:06	Landung	26R	A320	13.09.2023 21:37:42	60,2	43	38,4
13.09.2023 23:09:00	Landung	26R	A306	13.09.2023 23:06:11	63,7	43	26,4
13.09.2023 23:17:00	Landung	26R	A321	13.09.2023 23:14:13	61,4	29	22,7
13.09.2023 23:20:00	Landung	26R	B752	13.09.2023 23:17:38	58,7	35	36,1
13.09.2023 23:22:00	Landung	26R	B734	13.09.2023 23:20:17	61,3	38	35,2
13.09.2023 23:25:00	Landung	26R	B738	13.09.2023 23:23:26	63,1	34	26,4
13.09.2023 23:29:00	Landung	26R	B734	13.09.2023 23:27:16	63,2	31	23,6
13.09.2023 23:33:00	Landung	26R	A306	13.09.2023 23:30:39	62,9	47	32,6
13.09.2023 23:36:00	Landung	26R	B752	13.09.2023 23:34:02	58,4	40	42,1
13.09.2023 23:46:00	Landung	26R	B734	13.09.2023 23:44:17	61,4	55	44,7
13.09.2023 23:53:00	Landung	26R	B752	13.09.2023 23:50:44	60,8	48	46,7
13.09.2023 23:59:00	Landung	26R	A306	13.09.2023 23:56:15	63,5	44	39,0
14.09.2023 00:05:00	Landung	26R	B752	14.09.2023 00:03:00	56,2	33	44,6
14.09.2023 00:12:00	Landung	26R	B752	14.09.2023 00:09:55	55,6	33	50,6
14.09.2023 00:18:00	Landung	26R	B752	14.09.2023 00:15:37	57,1	33	40,1
14.09.2023 00:22:00	Landung	26R	A306	14.09.2023 00:19:29	62,5	50	40,8
14.09.2023 00:29:00	Landung	26R	A330	14.09.2023 00:26:54	62,6	44	37,7
14.09.2023 00:33:00	Landung	26R	A306	14.09.2023 00:30:13	61,3	52	42,5
14.09.2023 00:35:00	Landung	26R	A306	14.09.2023 00:33:35	63,1	50	39,9
14.09.2023 07:46:00	Landung	26R	E190	14.09.2023 07:44:08	55,8	38	56,0
14.09.2023 11:10:00	Landung	26R	A320	14.09.2023 11:08:20	58,1	45	49,1
14.09.2023 11:50:26	Landung	26R	B738	14.09.2023 11:48:08	62,1	44	41,8
14.09.2023 11:53:00	Landung	26R	A319	14.09.2023 11:51:19	58,9	35	35,4
14.09.2023 12:37:00	Landung	26R	A321	14.09.2023 12:34:52	59,7	38	36,6
14.09.2023 12:59:00	Landung	26R	A321	14.09.2023 12:57:40	63,5	41	20,4
14.09.2023 13:42:00	Landung	26R	A320	14.09.2023 13:40:32	62,3	54	45,2
14.09.2023 14:51:34	Landung	26R	A320	14.09.2023 14:49:10	59,1	38	38,4
14.09.2023 14:57:00	Landung	26R	E190	14.09.2023 14:55:17	56,4	35	46,9
14.09.2023 16:05:09	Landung	26R	CRJ9	14.09.2023 16:02:42	59,6	63	52,3
14.09.2023 16:31:25	Landung	26R	A321	14.09.2023 16:29:14	59,7	48	46,1
14.09.2023 17:48:00	Landung	26R	A320	14.09.2023 17:45:13	59,9	47	45,3
14.09.2023 18:22:00	Landung	26R	A320	14.09.2023 18:20:33	59,7	51	46,9
14.09.2023 18:26:00	Landung	26R	A20N	14.09.2023 18:23:21	57,4	51	60,2
14.09.2023 20:57:00	Landung	26R	A321	14.09.2023 20:54:59	58,6	47	48,3
14.09.2023 23:54:50	Start	08R	B734	14.09.2023 23:57:24	69,3	57	24,6
15.09.2023 00:15:54	Start	08R	B734	15.09.2023 00:18:18	57,2	64	77,8
15.09.2023 00:23:21	Start	08R	B752	15.09.2023 00:25:58	61,7	46	37,2
15.09.2023 00:28:18	Start	08R	B752	15.09.2023 00:30:45	61,5	42	33,6
15.09.2023 00:51:48	Start	08R	B752	15.09.2023 00:54:15	59,4	62	57,9
15.09.2023 00:53:00	Start	08R	B734	15.09.2023 00:55:44	70,8	65	24,6
15.09.2023 01:02:22	Start	08R	B738	15.09.2023 01:04:33	68,8	43	22,3
15.09.2023 01:03:56	Start	08R	B752	15.09.2023 01:06:43	58,5	58	60,8
15.09.2023 02:03:16	Start	08R	A306	15.09.2023 02:05:29	54,9	38	63,9
15.09.2023 02:29:16	Start	08R	B752	15.09.2023 02:31:36	60,2	58	52,7
15.09.2023 02:35:53	Start	08R	A306	15.09.2023 02:37:50	58,1	60	65,8
15.09.2023 02:40:32	Start	08R	B752	15.09.2023 02:42:33	60,5	57	52,5
15.09.2023 02:42:39	Start	08R	B734	15.09.2023 02:45:05	64,1	69	47,4
15.09.2023 02:44:16	Start	08R	A330	15.09.2023 02:46:43	56,6	64	84,1
15.09.2023 02:48:10	Start	08R	B763	15.09.2023 02:50:27	54,1	49	95,8
15.09.2023 02:49:30	Start	08R	B763	15.09.2023 02:52:15	63,8	67	42,5
15.09.2023 02:55:36	Start	08R	B734	15.09.2023 02:57:52	57,5	46	53,7
15.09.2023 03:25:00	Start	08R	B763	15.09.2023 03:28:38	61,4	90	67,5
15.09.2023 03:27:51	Start	08R	A330	15.09.2023 03:29:58	74	66	27,3
15.09.2023 03:57:36	Start	08R	A321	15.09.2023 04:00:24	68,8	90	34,7
15.09.2023 03:59:13	Start	08R	A306	15.09.2023 04:01:51	68,1	90	31,2
15.09.2023 04:00:50	Start	08R	A306	15.09.2023 04:03:15	68,7	55	30,4
15.09.2023 04:02:15	Start	08R	B752	15.09.2023 04:04:54	61,5	64	47,5
15.09.2023 04:04:03	Start	08R	A306	15.09.2023 04:06:14	57,6	62	72,8
15.09.2023 04:10:00	Start	08R	A306	15.09.2023 04:12:19	68,9	73	31,0
15.09.2023 04:12:05	Start	08R	A306	15.09.2023 04:13:54	59,1	73	72,4
15.09.2023 04:14:08	Start	08R	A306	15.09.2023 04:15:45	68,5	78	30,8

15.09.2023 04:19:17	Start	08R	B77L	15.09.2023 04:21:27	65,9	63	37,0
15.09.2023 04:21:00	Start	08R	B734	15.09.2023 04:23:50	56,3	51	69,4
15.09.2023 04:24:12	Start	08R	A306	15.09.2023 04:26:44	66,7	77	35,5
15.09.2023 04:25:00	Start	08R	A306	15.09.2023 04:28:12	57,3	62	74,4
15.09.2023 04:27:08	Start	08R	A306	15.09.2023 04:29:45	55,9	57	81,2
15.09.2023 04:29:00	Start	08R	B734	15.09.2023 04:32:22	56,6	60	77,6
15.09.2023 04:31:27	Start	08R	A321	15.09.2023 04:34:06	66,7	62	32,8
15.09.2023 04:33:15	Start	08R	B752	15.09.2023 04:36:05	60,6	67	50,7
15.09.2023 04:36:13	Start	08R	A306	15.09.2023 04:38:34	67,3	78	32,1
15.09.2023 04:40:00	Start	08R	B763	15.09.2023 04:43:00	53,4	52	117,8
15.09.2023 04:42:47	Start	08R	B734	15.09.2023 04:45:24	68,6	57	26,0
15.09.2023 04:44:50	Start	08R	B734	15.09.2023 04:47:16	64,1	87	40,9
15.09.2023 04:45:56	Start	08R	B752	15.09.2023 04:49:05	53,3	66	151,6
15.09.2023 04:48:42	Start	08R	B752	15.09.2023 04:51:17	52,5	28	79,4
15.09.2023 04:50:00	Start	08R	A306	15.09.2023 04:53:10	57,5	67	78,9
15.09.2023 04:52:54	Start	08R	A306	15.09.2023 04:55:19	57	46	56,9
15.09.2023 04:54:42	Start	08R	A306	15.09.2023 04:56:59	56,5	63	83,5
15.09.2023 04:57:04	Start	08R	A321	15.09.2023 04:59:30	55,4	52	81,3
15.09.2023 04:58:38	Start	08R	A321	15.09.2023 05:01:03	56,3	47	64,4
15.09.2023 05:00:41	Start	08R	A306	15.09.2023 05:02:57	57,7	63	73,0
15.09.2023 05:03:01	Start	08R	B738	15.09.2023 05:05:18	64,7	58	35,7
15.09.2023 05:04:29	Start	08R	B738	15.09.2023 05:07:03	54,3	57	105,7
15.09.2023 05:10:02	Start	08R	B738	15.09.2023 05:12:33	54,5	41	75,0
15.09.2023 05:11:25	Start	08R	B734	15.09.2023 05:14:02	55,6	83	124,7
15.09.2023 05:15:52	Start	08R	A306	15.09.2023 05:17:10	55,2	83	132,4
15.09.2023 05:18:00	Start	08R	A306	15.09.2023 05:20:34	56,3	56	75,6
15.09.2023 05:19:00	Start	08R	B752	15.09.2023 05:22:32	61,5	90	53,7
15.09.2023 05:21:28	Start	08R	B77L	15.09.2023 05:23:26	54,8	44	74,1
15.09.2023 05:23:46	Start	08R	A306	15.09.2023 05:26:01	55,8	72	103,7
15.09.2023 05:37:36	Start	08L	A321	15.09.2023 05:39:44	65,6	78	37,8
15.09.2023 05:40:04	Start	08L	A320	15.09.2023 05:42:17	64,7	90	50,6
15.09.2023 05:42:45	Start	08R	B733	15.09.2023 05:45:13	61,9	80	53,7
15.09.2023 05:52:25	Start	08L	A321	15.09.2023 05:54:39	65,5	90	37,0
15.09.2023 05:54:21	Start	08R	A321	15.09.2023 05:56:43	54,9	75	128,1
15.09.2023 05:56:46	Start	08R	B77L	15.09.2023 05:58:02	55,8	79	111,3
15.09.2023 06:00:02	Start	08R	B738	15.09.2023 06:02:01	54	57	113,3
15.09.2023 06:03:56	Start	08R	A330	15.09.2023 06:06:05	56	77	109,1
15.09.2023 06:09:58	Start	08L	A320	15.09.2023 06:11:57	64,4	90	41,6
15.09.2023 06:15:20	Start	08L	A321	15.09.2023 06:17:25	65,8	90	38,9
15.09.2023 06:20:01	Start	08R	B77L	15.09.2023 06:21:50	56,2	90	124,6
15.09.2023 06:31:16	Start	08R	A306	15.09.2023 06:33:36	62,3	90	54,6
15.09.2023 08:07:03	Start	08L	E195	15.09.2023 08:09:17	63,7	47	28,1
15.09.2023 09:14:08	Start	08L	B738	15.09.2023 09:16:35	63,8	87	60,9
15.09.2023 09:44:00	Start	08L	B77L	15.09.2023 09:46:22	68,7	70	37,4
15.09.2023 10:16:31	Start	08L	B738	15.09.2023 10:18:34	65,9	62	39,6
15.09.2023 11:23:48	Start	08L	B734	15.09.2023 11:25:40	71,5	78	33,4
15.09.2023 11:41:00	Start	08R	B77L	15.09.2023 11:43:14	55,4	43	66,4
15.09.2023 13:11:09	Start	08L	B738	15.09.2023 13:12:50	65,6	72	43,3
15.09.2023 13:25:29	Start	08R	B738	15.09.2023 13:28:07	66,3	64	28,2
15.09.2023 15:53:41	Start	08L	A321	15.09.2023 15:55:54	68,3	64	31,1
15.09.2023 16:11:59	Start	08L	A20N	15.09.2023 16:14:10	59,6	48	47,5
15.09.2023 16:14:31	Start	08L	CNJ	15.09.2023 16:17:07	56,2	50	65,4
15.09.2023 17:58:55	Start	08L	A320	15.09.2023 18:01:06	63,9	55	33,0
15.09.2023 18:13:32	Start	08L	A320	15.09.2023 18:15:52	65,8	60	43,4
15.09.2023 18:20:08	Start	08R	A330	15.09.2023 18:22:33	70	65	27,7
15.09.2023 18:36:14	Start	08L	A320	15.09.2023 18:38:10	63,6	53	44,1
15.09.2023 18:49:36	Start	08R	B77L	15.09.2023 18:52:07	57,7	44	50,0
15.09.2023 19:16:48	Start	08L	B738	15.09.2023 19:18:44	63	53	40,0
15.09.2023 19:34:49	Start	08R	B77L	15.09.2023 19:37:32	61,2	55	44,8
15.09.2023 20:25:05	Start	08R	B734	15.09.2023 20:27:53	67,1	61	28,0
15.09.2023 20:33:55	Start	08L	A320	15.09.2023 20:35:13	65,3	59	42,1
15.09.2023 20:54:20	Start	08L	A320	15.09.2023 20:56:23	64,2	54	34,5
15.09.2023 21:04:08	Start	08R	A306	15.09.2023 21:06:31	69,2	65	26,7
15.09.2023 21:35:19	Start	08L	B38M	15.09.2023 21:37:45	59,5	48	46,3
15.09.2023 22:23:27	Start	08R	B744	15.09.2023 22:25:52	79	90	27,7
15.09.2023 23:45:04	Start	08R	B77L	15.09.2023 23:47:05	55	47	73,6

16.09.2023 00:51:11	Start	08R	B752	16.09.2023 00:53:39	60,9	63	50,3
16.09.2023 01:25:49	Start	08R	B763	16.09.2023 01:28:22	63,7	62	35,1
16.09.2023 02:02:31	Start	08R	A306	16.09.2023 02:05:04	57,2	50	61,3
16.09.2023 02:26:22	Start	08R	A306	16.09.2023 02:28:32	59	46	46,4
16.09.2023 02:47:43	Start	08R	B763	16.09.2023 02:50:18	69,2	90	40,2
16.09.2023 02:56:00	Start	08R	B763	16.09.2023 02:59:25	63,5	58	37,7
16.09.2023 03:28:52	Start	08R	A306	16.09.2023 03:31:05	68,2	58	30,1
16.09.2023 03:54:00	Start	08R	B752	16.09.2023 03:57:45	61,2	53	47,4
16.09.2023 04:15:00	Start	08R	A330	16.09.2023 04:18:17	67,1	65	39,3
16.09.2023 04:18:08	Start	08R	B752	16.09.2023 04:20:31	64,5	50	33,1
16.09.2023 04:22:02	Start	08R	A306	16.09.2023 04:23:17	69,1	61	30,6
16.09.2023 04:34:55	Start	08R	A306	16.09.2023 04:36:52	69,9	56	26,5
16.09.2023 04:36:00	Start	08R	A306	16.09.2023 04:38:40	58,3	54	55,5
16.09.2023 04:37:57	Start	08R	A306	16.09.2023 04:40:15	58,5	53	55,3
16.09.2023 04:42:19	Start	08R	A306	16.09.2023 04:44:25	58,5	56	59,3
16.09.2023 05:00:13	Start	08R	A330	16.09.2023 05:02:13	56,5	49	64,2
16.09.2023 05:02:20	Start	08R	A306	16.09.2023 05:04:30	60,3	52	42,1
16.09.2023 05:27:18	Start	08R	A306	16.09.2023 05:28:55	58,6	77	78,9
16.09.2023 05:31:04	Start	08R	A306	16.09.2023 05:31:50	60,1	59	54,7
16.09.2023 05:37:44	Start	08R	B763	16.09.2023 05:39:49	54,4	36	62,9
16.09.2023 05:47:12	Start	08R	A306	16.09.2023 05:49:30	58,1	43	47,8
16.09.2023 05:48:50	Start	08R	B734	16.09.2023 05:51:20	57,4	54	64,2
16.09.2023 05:50:49	Start	08L	A321	16.09.2023 05:52:48	65,3	44	32,0
16.09.2023 05:52:24	Start	08L	A321	16.09.2023 05:54:32	65,8	50	33,7
16.09.2023 06:04:34	Start	08R	A330	16.09.2023 06:06:25	54,2	45	87,5
16.09.2023 06:10:28	Start	08R	B77L	16.09.2023 06:12:38	54,6	38	67,6
16.09.2023 06:18:14	Start	08L	A320	16.09.2023 06:20:09	64	47	32,9
16.09.2023 06:41:02	Start	08R	B763	16.09.2023 06:43:23	56,3	51	70,0
16.09.2023 06:44:10	Start	08R	B752	16.09.2023 06:46:44	61,1	48	40,7
16.09.2023 06:54:05	Start	08R	A124	16.09.2023 06:56:56	59,1	62	62,1
16.09.2023 06:58:48	Start	08R	B77L	16.09.2023 07:00:41	56,5	51	67,5
16.09.2023 07:00:00	Start	08R	B77L	16.09.2023 07:02:42	55,9	47	68,0
16.09.2023 07:06:00	Start	08R	B77L	16.09.2023 07:07:59	56,5	45	59,3
16.09.2023 07:29:07	Start	08L	A321	16.09.2023 07:31:12	66,4	55	33,9
16.09.2023 07:36:00	Start	08R	B77L	16.09.2023 07:38:44	55,1	37	61,3
16.09.2023 08:13:41	Start	08L	MD82	16.09.2023 08:16:15	72	90	40,2
16.09.2023 08:35:14	Start	08R	A306	16.09.2023 08:36:46	68,7	70	33,0
16.09.2023 08:56:02	Start	08L	B738	16.09.2023 08:57:16	64,7	64	46,3
16.09.2023 09:02:13	Start	08L	A320	16.09.2023 09:03:52	65,1	82	51,6
16.09.2023 09:19:00	Start	08R	B763	16.09.2023 09:22:27	68,7	90	53,2
16.09.2023 09:42:48	Start	08L	B738	16.09.2023 09:45:02	66,2	84	70,7
16.09.2023 10:16:58	Start	08R	IL76	16.09.2023 10:19:23	61	79	76,0
16.09.2023 11:01:00	Start	08L	B738	16.09.2023 11:02:46	66,7	78	39,2
16.09.2023 12:10:00	Start	08L	B738	16.09.2023 12:11:57	65,7	58	38,8
16.09.2023 12:38:00	Start	08L	B738	16.09.2023 12:39:26	65,8	68	43,3
16.09.2023 12:48:00	Start	08R	B77L	16.09.2023 12:50:16	57,4	45	53,9
16.09.2023 12:51:39	Start	08L	A321	16.09.2023 12:53:50	66,1	67	48,6
16.09.2023 13:01:36	Start	08L	A321	16.09.2023 13:03:31	68,4	47	26,8
16.09.2023 13:20:54	Start	08L	B738	16.09.2023 13:22:19	65,9	64	42,4
16.09.2023 13:27:02	Start	08L	B734	16.09.2023 13:29:18	65	55	36,4
16.09.2023 13:49:00	Start	08L	A321	16.09.2023 13:51:32	67,5	54	30,7
16.09.2023 14:03:00	Landung	26R	A320	16.09.2023 14:00:33	61,9	45	35,9
16.09.2023 14:07:49	Start	08R	B763	16.09.2023 14:10:26	68,3	80	39,0
16.09.2023 14:52:08	Start	08L	A320	16.09.2023 14:54:04	65,2	47	28,9
16.09.2023 14:57:24	Start	08R	B77L	16.09.2023 14:58:30	54	41	78,5
16.09.2023 15:13:59	Start	08L	A320	16.09.2023 15:16:12	63,7	53	41,0
16.09.2023 16:46:00	Landung	26R	A320	16.09.2023 16:43:35	61,3	60	43,4
16.09.2023 16:58:18	Landung	26R	A320	16.09.2023 16:55:49	54,7	39	68,5
16.09.2023 18:15:00	Start	08L	A320	16.09.2023 18:17:10	63,6	46	38,9
16.09.2023 18:29:05	Start	08R	B77L	16.09.2023 18:31:25	59,6	49	41,9
16.09.2023 19:42:03	Start	08L	A320	16.09.2023 19:44:05	63,1	52	41,1
16.09.2023 21:30:45	Start	08L	A320	16.09.2023 21:32:38	63,8	40	31,8
17.09.2023 07:40:14	Landung	26R	A321	17.09.2023 07:37:46	55,8	27	39,6
17.09.2023 09:17:00	Landung	26R	B738	17.09.2023 09:15:18	57,1	41	50,4
17.09.2023 09:37:23	Landung	26R	A321	17.09.2023 09:35:05	56,5	43	56,7
17.09.2023 09:46:00	Landung	26R	CRJ9	17.09.2023 09:43:41	60,5	68	39,0

17.09.2023 10:39:32	Start	08L	B738	17.09.2023 10:41:15	65	90	52,6
17.09.2023 10:51:00	Start	08L	B738	17.09.2023 10:52:20	63,9	68	46,1
17.09.2023 11:12:37	Start	08L	A321	17.09.2023 11:14:11	63,7	79	66,5
17.09.2023 13:30:25	Start	08R	B738	17.09.2023 13:33:05	67,2	49	23,7
17.09.2023 13:59:23	Start	08R	A330	17.09.2023 14:01:20	74,8	64	22,8
17.09.2023 16:20:00	Start	08L	MD82	17.09.2023 16:22:25	72,2	90	40,8
17.09.2023 16:45:00	Start	08L	A321	17.09.2023 16:47:28	66,3	43	31,9
17.09.2023 16:56:28	Start	08R	B763	17.09.2023 16:59:02	61,6	59	41,1
17.09.2023 17:51:00	Start	08R	B77L	17.09.2023 17:53:06	54,3	40	71,7
17.09.2023 18:23:00	Start	08R	A306	17.09.2023 18:25:36	68	60	29,7
17.09.2023 18:56:31	Start	08L	B738	17.09.2023 18:58:52	61,4	45	40,3
17.09.2023 19:04:27	Start	08L	A320	17.09.2023 19:06:29	62,8	48	34,3
17.09.2023 19:11:00	Start	08R	B744	17.09.2023 19:14:39	75,2	90	30,9
17.09.2023 19:24:44	Start	08L	A20N	17.09.2023 19:26:41	55,7	31	46,9
17.09.2023 19:33:10	Start	08R	B77L	17.09.2023 19:35:45	60,6	57	50,2
17.09.2023 19:54:00	Start	08L	E195	17.09.2023 19:56:31	61,5	40	34,1
17.09.2023 20:15:05	Start	08R	A306	17.09.2023 20:17:31	58	51	56,6
17.09.2023 20:15:35	Start	08L	A20N	17.09.2023 20:19:46	61,5	60	45,5
17.09.2023 20:25:32	Start	08R	B763	17.09.2023 20:28:29	62,2	61	42,4
17.09.2023 20:28:01	Start	08R	A306	17.09.2023 20:30:02	70	70	25,9
17.09.2023 20:54:11	Start	08R	B734	17.09.2023 20:56:40	58,3	49	52,2
17.09.2023 21:04:02	Start	08R	B77L	17.09.2023 21:06:35	62,9	62	38,9
17.09.2023 21:09:31	Start	08R	B734	17.09.2023 21:12:06	65,4	70	46,2
17.09.2023 21:30:46	Start	08R	A306	17.09.2023 21:33:21	57,3	47	56,3
17.09.2023 21:41:17	Start	08R	B752	17.09.2023 21:43:58	60,9	53	47,5
17.09.2023 21:43:26	Start	08R	A330	17.09.2023 21:45:51	55,1	44	67,1
17.09.2023 21:53:28	Start	08R	B734	17.09.2023 21:55:44	55,2	37	57,7
17.09.2023 22:28:00	Start	08R	A306	17.09.2023 22:30:50	67,5	58	32,5
17.09.2023 22:31:50	Start	08R	A306	17.09.2023 22:34:12	60,7	41	39,8
17.09.2023 22:48:44	Landung	26R	A320	17.09.2023 22:46:31	60,1	32	30,9
17.09.2023 23:12:20	Start	08R	B738	17.09.2023 23:14:45	68,3	54	23,6
17.09.2023 23:14:21	Start	08R	A306	17.09.2023 23:16:28	59,5	40	39,6
17.09.2023 23:16:00	Start	08R	A306	17.09.2023 23:18:33	57,2	39	46,2
17.09.2023 23:21:15	Start	08R	A306	17.09.2023 23:23:42	60,6	46	37,3
17.09.2023 23:24:25	Start	08R	B752	17.09.2023 23:27:11	60,5	46	39,8
17.09.2023 23:26:21	Start	08R	A306	17.09.2023 23:28:38	58,2	48	49,7
17.09.2023 23:27:50	Start	08R	B752	17.09.2023 23:30:34	62,3	49	36,0
17.09.2023 23:37:59	Start	08R	A306	17.09.2023 23:40:23	69,3	62	27,5
17.09.2023 23:39:00	Start	08R	B763	17.09.2023 23:42:35	64,6	67	38,8
17.09.2023 23:41:54	Start	08R	A306	17.09.2023 23:44:07	60,3	49	42,9
17.09.2023 23:53:14	Start	08R	A306	17.09.2023 23:55:30	68,4	69	28,0
18.09.2023 00:16:01	Start	08R	A306	18.09.2023 00:18:32	60,8	45	41,1
18.09.2023 00:28:02	Start	08R	A306	18.09.2023 00:30:06	66,7	59	32,9
18.09.2023 01:05:41	Start	08R	A321	18.09.2023 01:08:16	65,4	46	32,2
18.09.2023 01:08:14	Start	08R	A306	18.09.2023 01:10:37	66,7	62	34,3
18.09.2023 01:11:01	Start	08R	B734	18.09.2023 01:13:23	69,1	61	29,8
18.09.2023 01:14:30	Start	08R	A306	18.09.2023 01:16:37	69,5	63	26,2
18.09.2023 01:26:23	Start	08R	B734	18.09.2023 01:28:44	56,6	32	41,4
18.09.2023 01:32:31	Start	08R	B752	18.09.2023 01:35:28	62,1	55	42,5
18.09.2023 01:37:04	Start	08R	A306	18.09.2023 01:38:48	54,9	42	71,6
18.09.2023 01:50:38	Start	08R	A306	18.09.2023 01:53:04	66,7	59	34,3
18.09.2023 02:06:05	Start	08R	B752	18.09.2023 02:08:31	53,2	27	63,4
18.09.2023 02:09:44	Start	08R	B734	18.09.2023 02:10:53	54,9	39	66,3
18.09.2023 02:29:10	Start	08R	B734	18.09.2023 02:31:32	65	62	43,9
18.09.2023 03:10:07	Start	08R	A306	18.09.2023 03:12:38	58,3	41	43,9
18.09.2023 03:12:28	Start	08R	B734	18.09.2023 03:14:48	70,3	54	22,8
18.09.2023 03:13:00	Start	08R	A306	18.09.2023 03:15:56	60,1	59	50,1
18.09.2023 03:15:34	Start	08R	B77L	18.09.2023 03:17:55	68	71	34,5
18.09.2023 03:17:30	Start	08R	B734	18.09.2023 03:19:57	68,6	56	25,2
18.09.2023 03:19:24	Start	08R	B762	18.09.2023 03:22:23	60,1	67	64,1
18.09.2023 03:26:13	Start	08R	A306	18.09.2023 03:28:15	56	50	71,2
18.09.2023 04:00:04	Start	08R	A306	18.09.2023 04:02:31	56,3	45	61,7
18.09.2023 04:09:21	Start	08R	A306	18.09.2023 04:11:39	57	46	57,3
18.09.2023 04:17:39	Start	08R	A321	18.09.2023 04:19:44	68,7	52	24,0
18.09.2023 04:28:39	Start	08R	B763	18.09.2023 04:31:09	62,5	58	36,0
18.09.2023 04:42:26	Start	08R	A306	18.09.2023 04:44:29	57,6	51	56,7

18.09.2023 04:54:10	Start	08R	B752	18.09.2023 04:56:31	53,3	29	65,9
18.09.2023 05:32:39	Start	08R	B734	18.09.2023 05:35:10	55,2	62	94,0
18.09.2023 05:34:35	Start	08L	A320	18.09.2023 05:36:21	64,2	47	28,5
18.09.2023 05:51:00	Start	08L	A321	18.09.2023 05:53:49	66	45	27,9
18.09.2023 06:17:15	Start	08L	A321	18.09.2023 06:19:17	66,6	57	29,7
18.09.2023 07:52:29	Start	08L	A320	18.09.2023 07:54:50	63,7	90	46,0
18.09.2023 08:05:23	Start	08L	E195	18.09.2023 08:07:22	63,7	62	33,6
18.09.2023 08:46:00	Start	08R	B77L	18.09.2023 08:48:10	53,4	36	82,4
18.09.2023 09:42:08	Start	08L	SB20	18.09.2023 09:43:45	54,6	49	85,3
18.09.2023 10:16:26	Start	08L	B738	18.09.2023 10:17:32	65,5	64	45,4
18.09.2023 11:16:29	Start	08L	A320	18.09.2023 11:18:25	65,2	51	36,5
18.09.2023 11:56:00	Landung	26R	A320	18.09.2023 11:54:20	57,2	37	44,8
18.09.2023 12:00:00	Landung	26R	B738	18.09.2023 11:57:17	58,2	60	65,1
18.09.2023 12:08:29	Landung	26R	DH8D	18.09.2023 12:06:00	56,6	27	35,4
18.09.2023 12:46:27	Landung	26R	A321	18.09.2023 12:44:07	60	52	47,6
18.09.2023 13:01:28	Landung	26R	A320	18.09.2023 12:58:39	57,7	35	40,6
18.09.2023 14:06:22	Landung	26R	A332	18.09.2023 13:17:06	66,1	50	28,7
18.09.2023 14:06:22	Landung	26R	A332	18.09.2023 13:31:27	66,5	56	30,0
18.09.2023 13:50:08	Landung	26L	A332	18.09.2023 13:46:39	61,2	75	57,6
18.09.2023 14:44:00	Landung	26R	A320	18.09.2023 14:42:29	59,5	41	40,2
18.09.2023 15:20:00	Landung	26R	E190	18.09.2023 15:17:58	63,7	47	25,3
18.09.2023 16:02:00	Landung	26R	A321	18.09.2023 16:00:04	58	65	69,3
18.09.2023 16:31:06	Landung	26R	A359	18.09.2023 16:28:13	63,4	57	35,8
18.09.2023 17:50:00	Landung	26R	B38M	18.09.2023 17:47:29	57,6	52	59,1
18.09.2023 18:18:00	Landung	26R	A20N	18.09.2023 18:15:02	61,5	45	37,2
18.09.2023 19:01:00	Landung	26R	E195	18.09.2023 18:59:19	57,6	37	43,4
18.09.2023 19:54:06	Landung	26R	B38M	18.09.2023 19:51:27	58,6	35	36,1
18.09.2023 20:16:18	Landung	26R	A320	18.09.2023 20:13:42	62,2	37	32,4
18.09.2023 20:55:31	Landung	26R	A321	18.09.2023 20:53:14	60,5	50	46,9
18.09.2023 22:11:21	Landung	26R	A320	18.09.2023 22:08:50	58,5	44	42,9
18.09.2023 23:05:00	Landung	26R	B734	18.09.2023 23:02:55	61	50	48,6
18.09.2023 23:09:00	Landung	26R	A306	18.09.2023 23:07:08	65,1	55	35,2
18.09.2023 23:17:00	Landung	26R	A306	18.09.2023 23:14:54	61,2	50	42,4
18.09.2023 23:22:00	Landung	26R	B734	18.09.2023 23:19:32	58,5	43	44,5
18.09.2023 23:27:00	Landung	26R	A306	18.09.2023 23:23:57	61	69	50,3
18.09.2023 23:30:00	Landung	26R	B738	18.09.2023 23:28:05	59,9	56	51,6
18.09.2023 23:37:00	Landung	26R	B77L	18.09.2023 23:35:01	62	63	57,1
18.09.2023 23:41:00	Landung	26R	B738	18.09.2023 23:38:53	56,8	45	54,9
18.09.2023 23:45:00	Landung	26R	B762	18.09.2023 23:42:30	59,7	64	59,7
18.09.2023 23:48:25	Landung	26R	A306	18.09.2023 23:45:49	62,3	55	46,4
18.09.2023 23:52:00	Landung	26R	B752	18.09.2023 23:49:22	55,7	33	46,0
18.09.2023 23:58:22	Landung	26R	B752	18.09.2023 23:55:30	60,7	47	40,1
19.09.2023 00:04:01	Landung	26R	A124	19.09.2023 00:01:08	65,1	80	60,1
19.09.2023 00:09:35	Landung	26R	B752	19.09.2023 00:06:36	59	43	43,2
19.09.2023 00:14:00	Landung	26R	B752	19.09.2023 00:10:50	57,7	50	58,1
19.09.2023 00:18:01	Landung	26R	B738	19.09.2023 00:15:17	59,3	46	46,3
19.09.2023 00:21:00	Landung	26R	A321	19.09.2023 00:19:12	59,4	52	51,8
19.09.2023 00:25:00	Landung	26R	A321	19.09.2023 00:22:46	57,2	50	60,8
19.09.2023 00:30:00	Landung	26R	A306	19.09.2023 00:26:49	59,2	55	55,4
19.09.2023 00:33:00	Landung	26R	B738	19.09.2023 00:30:28	59,4	54	52,2
19.09.2023 00:36:41	Landung	26R	A330	19.09.2023 00:34:13	62,2	71	61,3
19.09.2023 13:35:38	Landung	26R	A321	19.09.2023 13:33:11	60,9	67	55,4
19.09.2023 13:38:44	Landung	26R	A320	19.09.2023 13:36:09	65,4	64	31,4
19.09.2023 13:41:46	Landung	26R	A320	19.09.2023 13:39:05	62,8	85	53,1
19.09.2023 14:41:00	Landung	26L	B763	19.09.2023 14:37:14	61,4	42	40,3
19.09.2023 21:42:00	Landung	26R	A320	19.09.2023 21:39:25	58,3	46	49,9
19.09.2023 21:55:00	Landung	26R	A321	19.09.2023 21:52:45	59	48	47,9
19.09.2023 22:28:08	Landung	26R	A321	19.09.2023 22:25:47	61	47	39,0
19.09.2023 22:39:00	Landung	26R	B763	19.09.2023 22:36:36	54,5	45	78,0
19.09.2023 22:42:00	Landung	26R	A306	19.09.2023 22:40:01	62,1	68	56,9
19.09.2023 22:51:16	Landung	26R	B734	19.09.2023 22:48:37	60	40	39,9
19.09.2023 22:57:51	Landung	26R	DH8D	19.09.2023 22:55:13	58	35	38,7
19.09.2023 23:05:00	Landung	26R	B734	19.09.2023 23:03:13	61,1	41	36,5
19.09.2023 23:08:00	Landung	26R	A321	19.09.2023 23:06:33	60,2	54	48,6
19.09.2023 23:13:00	Landung	26R	B752	19.09.2023 23:10:35	58,9	50	50,3
19.09.2023 23:15:00	Landung	26R	B734	19.09.2023 23:14:12	62,1	44	38,2

19.09.2023 23:20:05	Landung	26R	A320	19.09.2023 23:17:47	57,3	48	53,0
19.09.2023 23:24:00	Landung	26R	A306	19.09.2023 23:21:02	61,9	50	47,9
19.09.2023 23:34:00	Landung	26R	B752	19.09.2023 23:31:00	57,9	46	51,0
19.09.2023 23:38:00	Landung	26R	B752	19.09.2023 23:35:46	58,1	42	46,5
19.09.2023 23:42:00	Landung	26R	B738	19.09.2023 23:40:13	55,7	47	70,0
19.09.2023 23:47:00	Landung	26R	A306	19.09.2023 23:44:54	62,6	58	44,0
19.09.2023 23:51:00	Landung	26R	A306	19.09.2023 23:48:42	61	66	59,8
20.09.2023 00:00:00	Landung	26R	B733	19.09.2023 23:57:34	63,7	44	38,7
20.09.2023 00:08:00	Landung	26R	B752	20.09.2023 00:05:20	60,6	49	45,5
20.09.2023 00:12:36	Landung	26R	A320	20.09.2023 00:09:54	55,6	32	47,3
20.09.2023 00:16:00	Landung	26R	A321	20.09.2023 00:13:32	59,8	42	39,6
20.09.2023 00:21:17	Landung	26R	A306	20.09.2023 00:18:28	59,8	48	47,7
20.09.2023 00:31:00	Landung	26R	A321	20.09.2023 00:29:36	60,5	49	45,9
20.09.2023 00:36:00	Landung	26R	A306	20.09.2023 00:33:59	62,7	52	43,6
20.09.2023 00:41:00	Landung	26R	A306	20.09.2023 00:38:55	60,6	53	51,3
20.09.2023 00:46:00	Landung	26R	A306	20.09.2023 00:44:13	60	53	49,7
20.09.2023 00:51:00	Landung	26R	B77L	20.09.2023 00:48:47	60,7	71	68,4
20.09.2023 01:03:00	Landung	26R	B763	20.09.2023 01:00:36	60,5	56	54,4
20.09.2023 01:08:00	Landung	26R	B752	20.09.2023 01:05:13	59,3	33	32,6
20.09.2023 04:59:00	Landung	26R	B738	20.09.2023 04:57:34	59	57	57,4
20.09.2023 07:00:00	Landung	26R	A20N	20.09.2023 06:56:55	55,8	65	96,4
20.09.2023 07:05:00	Landung	26R	E195	20.09.2023 07:02:59	56,6	59	77,6
20.09.2023 09:04:00	Landung	26R	A320	20.09.2023 09:01:55	58,7	40	39,9
20.09.2023 09:07:00	Landung	26R	B734	20.09.2023 09:05:14	63,2	63	44,6
20.09.2023 09:11:00	Landung	26R	B738	20.09.2023 09:09:12	60,2	49	44,8
20.09.2023 09:40:00	Landung	26R	A320	20.09.2023 09:38:15	61,1	50	48,9
20.09.2023 09:52:00	Landung	26R	CRJ9	20.09.2023 09:49:56	60,5	42	39,2
20.09.2023 09:55:00	Landung	26R	B738	20.09.2023 09:53:23	60,8	49	47,6
20.09.2023 11:00:00	Landung	26R	A321	20.09.2023 10:57:47	62	42	34,8
20.09.2023 11:28:00	Landung	26R	A321	20.09.2023 11:25:49	61	38	32,7
20.09.2023 11:52:00	Landung	26R	CRJ9	20.09.2023 11:49:50	66,2	46	18,3
20.09.2023 11:56:00	Landung	26R	B738	20.09.2023 11:53:50	59,2	68	66,1
20.09.2023 12:39:00	Landung	26R	A320	20.09.2023 12:36:55	63,8	81	43,8
20.09.2023 12:45:00	Landung	26R	A320	20.09.2023 12:42:17	60,7	83	66,2
20.09.2023 19:51:00	Landung	26R	B38M	20.09.2023 19:49:00	58,2	36	39,4
20.09.2023 20:38:41	Landung	26R	A320	20.09.2023 20:36:08	59,1	44	41,5
20.09.2023 21:09:00	Landung	26R	A320	20.09.2023 21:06:40	60,6	35	30,2
20.09.2023 21:15:23	Landung	26R	A320	20.09.2023 21:13:03	55,1	31	50,5
20.09.2023 21:23:00	Start	08L	B38M	20.09.2023 21:26:06	59,6	49	48,5
20.09.2023 21:43:13	Start	08R	B77L	20.09.2023 21:45:51	62,6	52	45,2
20.09.2023 22:51:00	Landung	26R	B734	20.09.2023 22:49:14	60,8	50	46,1
20.09.2023 22:55:00	Landung	26R	B734	20.09.2023 22:53:29	60,1	42	38,9
20.09.2023 23:00:00	Landung	26R	A306	20.09.2023 22:57:01	59,9	53	52,1
20.09.2023 23:05:00	Landung	26R	A306	20.09.2023 23:01:59	60,9	50	46,9
20.09.2023 23:08:00	Landung	26R	B738	20.09.2023 23:05:59	59,6	41	39,9
20.09.2023 23:12:00	Landung	26R	B734	20.09.2023 23:10:14	59,1	34	33,8
20.09.2023 23:16:00	Landung	26R	B734	20.09.2023 23:13:58	59,6	48	46,9
20.09.2023 23:28:00	Landung	26R	E190	20.09.2023 23:26:19	56,3	35	45,6
20.09.2023 23:33:00	Landung	26R	B752	20.09.2023 23:30:38	56,9	45	56,8
20.09.2023 23:36:00	Landung	26R	A306	20.09.2023 23:34:21	61,2	49	41,6
20.09.2023 23:40:00	Landung	26R	A321	20.09.2023 23:38:22	58,4	41	43,9
20.09.2023 23:43:00	Landung	26R	B733	20.09.2023 23:40:45	61	44	38,7
20.09.2023 23:46:00	Landung	26R	A306	20.09.2023 23:44:21	60,9	53	49,9
20.09.2023 23:50:00	Landung	26R	B734	20.09.2023 23:48:21	60,3	45	41,3
21.09.2023 00:02:00	Landung	26R	B752	20.09.2023 23:59:33	57,2	48	58,1
21.09.2023 00:06:00	Landung	26R	A306	21.09.2023 00:04:26	61,5	52	38,0
21.09.2023 00:13:00	Landung	26R	A321	21.09.2023 00:11:11	58,7	40	40,7
21.09.2023 00:17:00	Landung	26R	A321	21.09.2023 00:14:56	59,4	46	45,2
21.09.2023 00:21:00	Landung	26R	A306	21.09.2023 00:19:05	60,7	55	50,2
21.09.2023 00:25:00	Landung	26R	A330	21.09.2023 00:22:39	61,5	51	46,7
21.09.2023 00:32:00	Landung	26R	A306	21.09.2023 00:28:27	62,7	64	49,2
21.09.2023 00:38:17	Landung	26R	B77L	21.09.2023 00:35:56	61,7	59	51,2
21.09.2023 00:46:00	Landung	26R	A306	21.09.2023 00:43:56	60,1	48	44,9
21.09.2023 00:53:00	Landung	26R	B738	21.09.2023 00:50:57	57,9	43	48,4
21.09.2023 00:57:50	Landung	26R	B752	21.09.2023 00:55:05	57,9	43	48,3
21.09.2023 05:35:15	Start	08R	B733	21.09.2023 05:37:33	63	90	49,7

21.09.2023 05:37:25	Start	08L	A320	21.09.2023 05:39:54	63,2	63	44,6
21.09.2023 05:47:15	Start	08R	A321	21.09.2023 05:49:16	54,2	40	76,9
21.09.2023 05:49:10	Start	08R	B77L	21.09.2023 05:51:00	54,8	33	57,0
21.09.2023 06:01:45	Start	08R	B738	21.09.2023 06:03:44	53,6	40	86,0
21.09.2023 06:32:04	Start	08L	A321	21.09.2023 06:33:58	65,7	90	29,4
21.09.2023 06:34:10	Start	08L	A321	21.09.2023 06:35:48	66,8	64	27,5
21.09.2023 07:03:00	Landung	26R	E195	21.09.2023 07:01:03	58,1	62	66,1
21.09.2023 07:22:43	Landung	26L	A306	21.09.2023 07:20:09	57,1	52	60,1
21.09.2023 08:35:50	Landung	26R	D328	21.09.2023 08:33:08	56,3	41	56,3
21.09.2023 08:53:00	Landung	26R	B38M	21.09.2023 08:50:48	59,3	42	40,7
21.09.2023 09:23:00	Landung	26R	B738	21.09.2023 09:21:06	59,5	47	46,7
21.09.2023 09:39:00	Landung	26R	CRJ9	21.09.2023 09:37:00	59,5	37	36,8
21.09.2023 11:04:00	Landung	26R	A320	21.09.2023 11:01:35	62,1	43	30,2
21.09.2023 11:58:00	Landung	26R	A321	21.09.2023 11:56:34	61,4	33	29,1
21.09.2023 12:01:00	Landung	26R	B738	21.09.2023 11:58:30	61,9	51	44,2
21.09.2023 12:58:00	Landung	26R	A321	21.09.2023 12:56:00	59,6	43	41,9
21.09.2023 13:18:00	Landung	26R	B738	21.09.2023 13:16:02	59,2	47	47,4
21.09.2023 13:47:00	Landung	26R	A320	21.09.2023 13:44:42	59,7	33	30,1
21.09.2023 14:31:00	Landung	26R	E190	21.09.2023 14:29:12	58	41	46,4
21.09.2023 15:25:42	Landung	26R	A320	21.09.2023 15:23:32	59,9	47	43,4
21.09.2023 16:13:00	Landung	26L	B77L	21.09.2023 16:09:50	55,6	84	116,3
21.09.2023 16:23:00	Landung	26R	A321	21.09.2023 16:21:32	60,6	54	40,3
21.09.2023 17:13:25	Landung	26L	A124	21.09.2023 17:11:04	64,6	26	11,2
21.09.2023 17:34:00	Landung	26L	B77L	21.09.2023 17:32:42	61,5	30	24,9
21.09.2023 17:37:00	Landung	26R	A320	21.09.2023 17:34:41	60,1	43	37,5
21.09.2023 18:14:00	Start	08R	B763	21.09.2023 18:16:39	66,7	90	49,7
21.09.2023 18:30:51	Start	08R	B77L	21.09.2023 18:32:48	54,8	46	74,6
21.09.2023 18:40:00	Start	08L	A320	21.09.2023 18:42:30	64,3	64	34,2
21.09.2023 19:27:15	Start	08L	A320	21.09.2023 19:29:00	63,5	51	34,9
21.09.2023 19:55:00	Start	08L	A20N	21.09.2023 19:57:24	56,7	34	43,0
21.09.2023 20:15:36	Start	08L	E195	21.09.2023 20:17:15	63	44	32,8
21.09.2023 20:41:05	Start	08R	B744	21.09.2023 20:43:35	73,7	90	40,8
21.09.2023 20:42:30	Start	08R	A306	21.09.2023 20:44:49	58,4	66	69,9
21.09.2023 21:49:19	Start	08R	B77L	21.09.2023 21:51:14	68,1	49	30,2
21.09.2023 23:50:08	Start	08R	B734	21.09.2023 23:52:43	67,2	50	23,7
22.09.2023 00:26:42	Start	08R	B752	22.09.2023 00:29:03	60,4	50	44,7
22.09.2023 00:31:43	Start	08R	B734	22.09.2023 00:33:58	70,1	53	23,2
22.09.2023 00:44:00	Start	08R	B734	22.09.2023 00:46:42	59,1	55	52,6
22.09.2023 00:49:41	Start	08R	B734	22.09.2023 00:51:59	71,2	71	26,4
22.09.2023 07:09:00	Landung	26R	E195	22.09.2023 07:06:13	58,2	57	58,1
22.09.2023 07:53:51	Landung	26R	E190	22.09.2023 07:51:19	59	63	63,0
22.09.2023 07:57:00	Landung	26R	B738	22.09.2023 07:54:25	61	90	81,9
22.09.2023 08:54:00	Landung	26R	B738	22.09.2023 08:52:06	70,8	20	8,9
22.09.2023 09:05:00	Landung	26R	B738	22.09.2023 09:02:47	57	52	64,5
22.09.2023 09:57:00	Landung	26R	A320	22.09.2023 09:54:44	61,8	45	42,3
22.09.2023 11:43:56	Landung	26R	A321	22.09.2023 11:41:42	61,9	41	35,7
22.09.2023 11:50:00	Landung	26R	B738	22.09.2023 11:48:41	62,5	57	49,2
22.09.2023 12:29:47	Landung	26R	A321	22.09.2023 12:27:28	58,5	53	55,6
22.09.2023 14:26:00	Landung	26R	A20N	22.09.2023 14:23:49	61,6	71	51,0
22.09.2023 14:52:00	Landung	26R	E190	22.09.2023 14:49:54	61,2	51	46,6
22.09.2023 15:45:53	Landung	26R	SB20	22.09.2023 15:43:20	56,3	31	43,0
22.09.2023 16:11:00	Landung	26R	A320	22.09.2023 16:08:54	60,4	40	38,1
22.09.2023 16:47:00	Landung	26R	A320	22.09.2023 16:45:06	61,4	62	48,9
22.09.2023 16:52:00	Landung	26R	A320	22.09.2023 16:49:59	60,2	64	58,2
22.09.2023 17:10:55	Landung	26R	A320	22.09.2023 17:08:28	62,1	49	40,9
22.09.2023 17:23:00	Landung	26L	B744	22.09.2023 17:21:24	57,7	37	39,8
22.09.2023 17:30:00	Landung	26R	A320	22.09.2023 17:26:20	58,4	64	66,2
22.09.2023 17:30:34	Landung	26L	CNJ	22.09.2023 17:27:23	61,6	35	21,9
22.09.2023 17:49:00	Landung	26R	B38M	22.09.2023 17:47:07	60,2	44	43,4
22.09.2023 17:52:10	Landung	26L	IL76	22.09.2023 17:49:59	61,8	64	43,9
22.09.2023 19:04:00	Landung	26R	E195	22.09.2023 19:02:15	57	42	52,8
22.09.2023 19:13:10	Landung	26R	A319	22.09.2023 19:10:34	60,9	49	38,7
22.09.2023 19:38:00	Landung	26R	A320	22.09.2023 19:35:18	60,4	44	38,8
22.09.2023 20:17:00	Landung	26R	B38M	22.09.2023 20:14:49	58,8	45	45,8
22.09.2023 22:06:00	Landung	26R	A321	22.09.2023 22:03:29	60,6	41	37,4
22.09.2023 22:20:00	Landung	26R	A321	22.09.2023 22:16:44	59,9	45	43,2

22.09.2023 23:12:00	Landung	26R	A306	22.09.2023 23:08:35	62,8	67	46,7
22.09.2023 23:14:00	Landung	26R	A320	22.09.2023 23:11:52	60,2	56	54,2
22.09.2023 23:17:00	Landung	26R	B734	22.09.2023 23:15:16	62,4	56	45,4
22.09.2023 23:21:00	Landung	26R	A306	22.09.2023 23:19:16	62,6	64	49,2
22.09.2023 23:23:00	Landung	26L	B77L	22.09.2023 23:20:28	63,1	26	8,2
22.09.2023 23:25:00	Landung	26R	A321	22.09.2023 23:23:24	59,2	43	40,2
22.09.2023 23:29:00	Landung	26R	B77L	22.09.2023 23:27:14	63,5	85	53,8
22.09.2023 23:34:00	Landung	26R	A306	22.09.2023 23:31:03	61,2	60	56,1
22.09.2023 23:38:00	Landung	26R	A306	22.09.2023 23:34:54	62,1	57	48,3
22.09.2023 23:41:28	Landung	26R	B752	22.09.2023 23:38:40	60,9	48	43,4
22.09.2023 23:45:00	Landung	26R	A306	22.09.2023 23:42:59	61	47	40,8
22.09.2023 23:49:00	Landung	26R	B734	22.09.2023 23:46:48	58,4	41	43,3
22.09.2023 23:53:57	Landung	26R	B752	22.09.2023 23:51:14	62,5	54	36,9
22.09.2023 23:57:46	Landung	26R	B763	22.09.2023 23:54:57	64,3	53	34,4
23.09.2023 00:03:00	Landung	26R	A306	23.09.2023 00:00:14	64,8	61	46,8
23.09.2023 00:06:00	Landung	26R	B763	23.09.2023 00:04:04	61	53	47,2
23.09.2023 00:11:00	Landung	26R	B752	23.09.2023 00:08:14	57,2	57	69,7
23.09.2023 00:16:00	Landung	26R	A321	23.09.2023 00:14:15	62,3	54	42,1
23.09.2023 00:20:50	Landung	26R	A306	23.09.2023 00:18:13	59,5	52	51,0
23.09.2023 00:23:32	Landung	26R	A321	23.09.2023 00:20:52	56,3	47	61,0
23.09.2023 00:28:00	Landung	26R	A306	23.09.2023 00:25:25	62,9	72	52,5
23.09.2023 01:05:00	Landung	26R	B77L	23.09.2023 01:02:06	62,3	66	52,1
23.09.2023 01:09:00	Landung	26R	A306	23.09.2023 01:05:19	63	67	51,4
23.09.2023 01:12:56	Landung	26R	A306	23.09.2023 01:10:29	62,2	63	46,7
23.09.2023 02:11:51	Start	08R	A306	23.09.2023 02:13:48	59,4	48	44,2
23.09.2023 07:03:00	Landung	26R	MD82	23.09.2023 07:01:33	62	56	42,7
23.09.2023 07:07:00	Landung	26R	E195	23.09.2023 07:05:15	61,8	61	46,3
23.09.2023 07:43:00	Landung	26R	B738	23.09.2023 07:40:53	60,2	60	58,1
23.09.2023 07:52:00	Landung	26R	A319	23.09.2023 07:49:35	59,5	57	56,2
23.09.2023 08:17:00	Landung	26R	B738	23.09.2023 08:14:10	62,5	51	43,2
23.09.2023 08:48:00	Landung	26R	A320	23.09.2023 08:45:40	61,4	59	56,0
23.09.2023 08:52:00	Landung	26R	B38M	23.09.2023 08:50:18	59,9	56	54,8
23.09.2023 09:57:05	Landung	26R	B738	23.09.2023 09:54:52	61,4	71	56,8
23.09.2023 10:08:14	Landung	26R	A321	23.09.2023 10:05:30	61,5	59	49,9
23.09.2023 10:40:00	Landung	26R	B738	23.09.2023 10:37:42	61,3	50	48,7
23.09.2023 11:24:00	Landung	26L	A306	23.09.2023 11:20:21	53,6	30	65,1
23.09.2023 11:56:00	Landung	26R	CRJ9	23.09.2023 11:54:04	60,7	43	41,5
23.09.2023 12:09:00	Landung	26R	B38M	23.09.2023 12:06:49	61,1	58	50,5
23.09.2023 13:07:31	Landung	26R	A320	23.09.2023 13:04:52	61,1	67	57,8
23.09.2023 13:44:07	Landung	26R	A320	23.09.2023 13:41:40	61,9	56	50,1
23.09.2023 14:13:00	Landung	26R	A321	23.09.2023 14:11:33	64,8	60	37,6
23.09.2023 14:23:48	Landung	26R	EMJ	23.09.2023 14:21:05	58,2	36	39,9
23.09.2023 15:16:46	Landung	26R	A20N	23.09.2023 15:14:04	56,6	70	91,6
23.09.2023 15:52:00	Landung	26R	CRJ9	23.09.2023 15:49:53	58,4	52	53,6
23.09.2023 17:24:00	Landung	26R	A320	23.09.2023 17:22:22	62,6	59	49,5
23.09.2023 19:18:00	Landung	26R	A320	23.09.2023 19:15:50	60,3	49	41,9
23.09.2023 19:27:00	Landung	26L	B77L	23.09.2023 19:24:23	57,8	26	29,4
23.09.2023 21:35:08	Landung	26R	A306	23.09.2023 21:32:12	61,7	66	53,3
23.09.2023 21:40:41	Landung	26R	A320	23.09.2023 21:38:11	59,2	50	49,8
23.09.2023 22:10:08	Landung	26R	A321	23.09.2023 22:07:40	59,8	44	40,4
23.09.2023 23:02:11	Landung	26R	E190	23.09.2023 22:59:51	58,8	53	53,8
23.09.2023 23:04:00	Landung	26R	A321	23.09.2023 23:01:18	56,4	52	69,7
23.09.2023 23:11:10	Landung	26R	A321	23.09.2023 23:08:47	60,1	52	43,9
24.09.2023 06:14:07	Landung	26R	A20N	24.09.2023 06:11:36	56,5	49	65,8
24.09.2023 07:48:00	Landung	26R	A319	24.09.2023 07:45:19	59,6	43	41,1
24.09.2023 08:49:00	Landung	26R	B738	24.09.2023 08:47:09	59,3	52	52,2
24.09.2023 08:59:00	Landung	26R	B38M	24.09.2023 08:56:59	59,4	47	46,8
24.09.2023 09:22:00	Landung	26R	B734	24.09.2023 09:19:25	60,5	51	43,5
24.09.2023 09:42:00	Landung	26R	CRJ9	24.09.2023 09:40:10	59,9	49	47,3
24.09.2023 10:23:00	Landung	26R	B738	24.09.2023 10:20:55	55,5	28	42,5
24.09.2023 10:59:00	Landung	26R	A320	24.09.2023 10:57:25	61,5	45	35,4
24.09.2023 11:34:00	Landung	26R	B738	24.09.2023 11:31:50	63,5	55	36,8
24.09.2023 11:36:00	Landung	26R	A321	24.09.2023 11:34:29	62,3	47	36,6
24.09.2023 13:14:34	Landung	26R	A321	24.09.2023 13:12:19	62	41	37,7
24.09.2023 13:42:40	Landung	26R	PC12	24.09.2023 13:40:29	56,1	27	39,2
24.09.2023 14:28:57	Landung	26R	B738	24.09.2023 14:26:52	58,5	47	49,6

24.09.2023 16:11:00	Landung	26R	A320	24.09.2023 16:08:55	61,7	48	37,8
24.09.2023 16:29:00	Landung	26R	CRJ9	24.09.2023 16:27:37	59,6	34	32,9
24.09.2023 16:31:57	Landung	26R	A321	24.09.2023 16:29:46	59,8	52	50,2
24.09.2023 17:01:00	Landung	26R	MD82	24.09.2023 16:59:40	61,3	54	48,1
24.09.2023 17:05:22	Landung	26R	A320	24.09.2023 17:02:27	58,1	57	63,2
24.09.2023 17:47:00	Landung	26R	B738	24.09.2023 17:44:51	58,2	51	55,2
24.09.2023 17:54:00	Landung	26R	A20N	24.09.2023 17:51:42	55,6	47	71,7
24.09.2023 18:13:51	Landung	26R	A319	24.09.2023 18:11:26	58,7	47	43,6
24.09.2023 18:35:00	Landung	26R	A20N	24.09.2023 18:32:41	55,6	45	68,3
24.09.2023 19:04:00	Landung	26R	E195	24.09.2023 19:02:35	57,8	53	59,9
24.09.2023 21:06:00	Landung	26R	A320	24.09.2023 21:03:59	54,9	40	67,6
24.09.2023 22:30:00	Landung	26R	A321	24.09.2023 22:28:16	60,6	37	33,2
24.09.2023 22:44:28	Landung	26R	A320	24.09.2023 22:42:21	56,7	31	40,5
24.09.2023 23:06:12	Start	08R	B763	24.09.2023 23:08:47	62,9	71	44,1
24.09.2023 23:10:51	Start	08R	B738	24.09.2023 23:12:59	69,5	50	23,0
24.09.2023 23:12:38	Start	08R	A306	24.09.2023 23:14:59	57,1	51	62,9
24.09.2023 23:17:42	Start	08R	A306	24.09.2023 23:20:04	57,6	55	63,0
24.09.2023 23:23:55	Start	08R	A306	24.09.2023 23:26:19	57,3	55	65,8
24.09.2023 23:25:55	Start	08R	B752	24.09.2023 23:28:45	61,1	69	57,4
24.09.2023 23:30:27	Start	08R	A306	24.09.2023 23:32:47	68,6	67	31,9
24.09.2023 23:51:57	Start	08R	A306	24.09.2023 23:52:20	66,9	74	36,0
25.09.2023 00:23:09	Start	08R	A306	25.09.2023 00:25:47	57,3	47	57,2
25.09.2023 00:32:09	Start	08R	B738	25.09.2023 00:34:37	53,5	47	103,6
25.09.2023 00:34:39	Start	08R	A306	25.09.2023 00:37:07	65,7	71	42,2
25.09.2023 00:52:11	Start	08R	A321	25.09.2023 00:54:19	55,1	44	71,4
25.09.2023 00:57:28	Start	08R	A321	25.09.2023 00:59:59	67,3	56	30,8
25.09.2023 01:09:25	Start	08R	A306	25.09.2023 01:11:24	70,5	63	25,5
25.09.2023 01:11:38	Start	08R	B734	25.09.2023 01:14:19	68	67	33,9
25.09.2023 01:25:16	Start	08R	A306	25.09.2023 01:26:59	56,9	58	72,5
25.09.2023 01:30:19	Start	08R	A306	25.09.2023 01:32:52	56	46	65,7
25.09.2023 01:34:13	Start	08R	B734	25.09.2023 01:36:08	54,6	40	70,7
25.09.2023 01:51:52	Start	08R	A306	25.09.2023 01:53:58	58,1	54	59,0
25.09.2023 01:57:07	Start	08R	A306	25.09.2023 01:59:37	65,6	69	40,0
25.09.2023 02:01:57	Start	08R	B734	25.09.2023 02:04:22	57,1	58	71,2
25.09.2023 02:10:14	Start	08R	B752	25.09.2023 02:12:36	52,5	34	95,2
25.09.2023 02:24:46	Start	08R	A306	25.09.2023 02:27:04	58,6	56	57,7
25.09.2023 02:34:42	Start	08R	A321	25.09.2023 02:36:48	54,1	37	72,3
25.09.2023 02:37:55	Start	08R	B733	25.09.2023 02:40:27	64	74	45,1
25.09.2023 02:51:14	Start	08R	B752	25.09.2023 02:53:41	60,7	59	47,2
25.09.2023 02:57:48	Start	08R	B77L	25.09.2023 03:00:26	70,1	69	28,9
25.09.2023 03:05:12	Start	08R	B752	25.09.2023 03:07:38	53,1	48	116,6
25.09.2023 03:10:23	Start	08R	B734	25.09.2023 03:12:45	70,7	57	23,4
25.09.2023 03:14:52	Start	08R	B734	25.09.2023 03:17:20	68,8	56	25,9
25.09.2023 03:27:56	Start	08R	A306	25.09.2023 03:30:20	56,7	56	73,1
25.09.2023 03:33:48	Start	08R	B752	25.09.2023 03:36:26	62,5	53	38,3
25.09.2023 03:55:42	Start	08R	B762	25.09.2023 03:58:24	56,1	57	80,2
25.09.2023 03:57:00	Start	08R	A330	25.09.2023 03:59:51	56,8	49	62,7
25.09.2023 04:12:01	Start	08R	B763	25.09.2023 04:14:27	54,4	41	71,0
25.09.2023 04:14:07	Start	08R	A306	25.09.2023 04:16:24	58,2	57	62,2
25.09.2023 04:26:50	Start	08R	A321	25.09.2023 04:29:06	67,3	52	29,1
25.09.2023 04:30:02	Start	08R	A321	25.09.2023 04:32:30	53,6	34	73,8
25.09.2023 04:35:13	Start	08R	A306	25.09.2023 04:37:35	58	59	65,7
25.09.2023 04:44:15	Start	08R	B752	25.09.2023 04:47:00	52	55	181,0
25.09.2023 05:28:45	Start	08R	B734	25.09.2023 05:30:47	56,8	77	98,2
25.09.2023 05:36:00	Start	08L	A320	25.09.2023 05:38:09	64,2	58	37,1
25.09.2023 05:41:57	Start	08L	A321	25.09.2023 05:44:02	65,9	71	36,3
25.09.2023 05:49:00	Start	08L	A321	25.09.2023 05:51:02	65,2	55	35,9
25.09.2023 06:29:50	Start	08L	A321	25.09.2023 06:31:15	67,5	90	32,0
25.09.2023 06:32:25	Start	08R	B77L	25.09.2023 06:33:50	57,5	53	63,1
25.09.2023 08:30:52	Start	08R	CRJ9	25.09.2023 08:33:16	64,2	84	42,6
25.09.2023 08:52:00	Start	08R	B77L	25.09.2023 08:55:02	58,4	80	84,6
25.09.2023 10:35:52	Start	08R	B738	25.09.2023 10:38:06	57,2	58	67,1

25.09.2023 10:47:46	Start	08R	CRJ9	25.09.2023 10:50:37	62,2	52	43,4
25.09.2023 13:04:32	Start	08R	B738	25.09.2023 13:06:43	58,5	47	49,6
25.09.2023 13:24:31	Start	08R	B738	25.09.2023 13:27:00	65,3	57	41,5
25.09.2023 13:35:03	Start	08R	B77L	25.09.2023 13:37:22	61,1	42	38,5
25.09.2023 15:28:00	Start	08R	E190	25.09.2023 15:30:44	65,4	57	35,7
25.09.2023 18:58:48	Start	08L	B38M	25.09.2023 18:59:24	57,1	50	62,4
25.09.2023 19:06:17	Start	08L	A20N	25.09.2023 19:08:06	56,9	33	40,8
25.09.2023 19:53:40	Start	08L	E195	25.09.2023 19:55:43	62,3	45	39,3
25.09.2023 19:55:00	Start	08R	B744	25.09.2023 19:57:29	79,6	83	18,5
25.09.2023 20:13:00	Start	08R	B77L	25.09.2023 20:15:54	53,7	48	102,2
25.09.2023 20:40:02	Start	08R	B734	25.09.2023 20:43:00	63,6	55	34,9
25.09.2023 21:20:14	Start	08L	B38M	25.09.2023 21:21:29	58,9	45	45,7
25.09.2023 21:39:44	Landung	26R	A320	25.09.2023 21:37:49	57,3	38	45,3
25.09.2023 22:01:04	Start	08R	A306	25.09.2023 22:03:10	54,6	37	61,2
25.09.2023 23:18:08	Start	08R	B734	25.09.2023 23:20:46	65,6	55	33,2

# Anlage 7

## Typenpegel

### MP16 FLSB Sachsen Krostitz

01.07.2023 - 25.09.2023

Flugzeug- typ	Starts				Flugzeug- typ	Landungen			
	Ø LAS- max [dB(A)]	Min [dB(A)]	Max [dB(A)]	Lärm- ereignisse		Ø LAS- max [dB(A)]	Min [dB(A)]	Max [dB(A)]	Lärm- ereignisse
B744	77,4	55,8	83,8	28	B739	65,6	59,4	70,9	5
MD82	72,7	70,9	74,3	10	B748	65,3	64,0	66,8	3
A124	69,0	57,5	74,8	7	C17	65,1	64,8	65,4	2
A330	68,6	53,1	75,0	70	A124	64,9	54,6	69,4	11
A388	67,2	67,2	67,2	1	A332	64,8	59,5	66,9	7
IL76	66,4	52,7	75,0	8	A388	63,8	63,4	64,3	3
B734	65,1	52,3	72,2	141	A359	63,6	63,0	64,6	4
A321	65,0	52,1	70,8	145	B773	63,4	60,8	65,0	2
B738	64,9	52,2	69,7	103	B744	62,8	54,0	66,4	16
A319	64,8	64,4	65,1	2	A400	62,4	62,4	62,4	1
B739	64,6	61,5	66,8	3	B77L	62,2	52,5	67,2	72
A320	64,0	60,9	67,2	93	B762	62,2	59,7	65,6	11
A359	63,5	63,5	63,5	1	A306	62,2	53,6	68,2	291
A306	63,5	52,6	70,5	398	A330	62,1	56,7	64,4	27
A400	63,2	63,2	63,2	1	MD82	61,7	58,9	65,7	30
B733	63,1	59,2	65,5	25	TB20	61,7	59,6	63,1	2
E195	63,0	54,2	65,4	28	B789	61,6	59,8	64,0	6
E190	62,9	59,9	65,4	4	FA3J	61,5	57,3	63,6	2
B763	62,7	52,0	71,5	94	B734	61,5	53,7	71,0	153
B762	62,1	53,2	67,9	16	B733	61,5	58,3	63,7	20
PC12	62,1	62,1	62,1	1	B763	61,1	52,4	66,0	27
B77L	61,8	52,2	71,2	173	B753	60,5	59,1	61,6	2
CRJ9	61,3	57,3	64,2	7	IL76	60,4	55,7	62,9	6
B752	60,0	52,0	68,6	202	B738	60,3	52,7	70,8	277
SB20	59,9	54,6	62,4	3	A321	60,2	53,9	67,2	367
B38M	58,8	55,8	61,7	19	A320	60,1	52,2	66,2	373
CNJ	58,6	55,9	61,6	4	CRJ9	60,0	56,0	66,2	96
B748	58,5	58,5	58,5	1	A319	59,8	54,9	66,1	60
A20N	58,5	55,3	63,1	20	B39M	59,7	59,7	59,7	1
A21N	58,0	58,0	58,0	1	B735	59,7	59,7	59,7	1
CN2T	57,1	57,1	57,1	1	PC12	59,7	56,1	63,4	6
FA2J	56,8	56,8	56,8	1	E190	59,5	53,2	65,2	76
BE2T	56,2	56,2	56,2	1	B38M	59,5	54,0	63,7	51

**Fluglärmenschutzbeauftragter**

EMJ	53,5	53,5	53,5	1
-----	------	------	------	---

CNJ	59,4	54,3	63,3	7
B752	59,0	52,3	63,6	173
SF34	58,9	58,9	58,9	1
E195	58,8	53,5	65,0	75
A20N	58,5	53,1	63,7	82
EMJ	58,2	58,2	58,2	1
GLEX	58,2	58,2	58,2	1
MO20	57,6	57,6	57,6	1
D328	57,2	54,4	60,4	9
ERJ	57,0	57,0	57,0	1
PC24	56,8	56,8	56,8	1
DH8D	56,6	54,8	58,0	4
TBM7	56,1	56,1	56,1	1
SR20	56,1	55,2	56,8	2
GRJ	55,5	54,0	56,9	4
CL60	55,4	55,4	55,4	1
SB20	54,9	52,4	57,2	7
PA1T	54,8	54,8	54,8	1
AC2T	53,6	53,6	53,6	1

# Anlage 8

## Messstellenstatistik - Tag (06:00 - 22:00)

MP16 FLSB Sachsen Krostitz

01.07.2023 - 25.09.2023

	Anzahl korr. Lärmereignisse		Verfügbarkeit		Gesamtgeräusch	Fluggeräusch
	A	D	[%]	Ausfall	[dB(A)]	[dB(A)]
01.07.2023	25	0	100,0		49,4	38,9
02.07.2023	15	0	100,0		48,4	37,2
03.07.2023	7	0	100,0		50,4	31,9
04.07.2023	11	0	99,0	T	50,1	35,2
05.07.2023	10	2	100,0		53,1	36,4
06.07.2023	16	0	100,0		48,9	35,6
07.07.2023	1	25	100,0		49,3	44,3
08.07.2023	0	26	100,0		49,2	44,1
09.07.2023	6	27	100,0		48,4	44,3
10.07.2023	20	0	100,0		50,2	36,3
11.07.2023	6	19	100,0		50,4	44,4
12.07.2023	26	3	100,0		53,3	38,6
13.07.2023	20	0	100,0		53,6	36,5
14.07.2023	20	4	100,0		50,5	43,1
15.07.2023	15	9	100,0		52,2	39,2
16.07.2023	23	0	100,0		47,5	37,3
17.07.2023	19	0	100,0		49,3	37,5
18.07.2023	22	0	100,0		48,6	37,4
19.07.2023	25	7	100,0		52,1	38,6
20.07.2023	21	0	100,0		50,2	38,4
21.07.2023	24	9	100,0		50,2	40,9
22.07.2023	15	0	100,0		51,9	35,6
23.07.2023	25	0	100,0		47,6	37,6
24.07.2023	17	0	100,0		50,0	36,8
25.07.2023	11	0	100,0		47,8	34,6
26.07.2023	27	0	100,0		53,3	39,8
27.07.2023	16	2	100,0		49,8	38,1
28.07.2023	25	0	100,0		48,6	38,1
29.07.2023	17	0	100,0		47,6	36,2
30.07.2023	24	0	100,0		48,3	38,1
31.07.2023	16	0	100,0		49,6	37,0
01.08.2023	14	0	100,0		49,9	36,2
02.08.2023	19	1	100,0		51,0	38,5
03.08.2023	2	0	100,0		53,8	27,8
04.08.2023	24	0	100,0		51,0	38,5

05.08.2023	7	13	100,0		47,7	42,3
06.08.2023	24	12	100,0		47,4	40,8
07.08.2023	12	0	100,0		54,4	36,2
08.08.2023	12	0	100,0		53,6	36,6
09.08.2023	24	0	100,0		52,2	38,6
10.08.2023	27	0	100,0		49,7	38,9
11.08.2023	21	0	100,0		52,4	37,3
12.08.2023	18	10	100,0		50,7	41,0
13.08.2023	22	1	100,0		44,4	37,5
14.08.2023	6	12	100,0		50,5	44,1
15.08.2023	5	8	100,0		47,5	35,6
16.08.2023	12	14	100,0		49,5	44,3
17.08.2023	15	25	100,0		55,8	44,3
18.08.2023	10	19	100,0		48,6	45,0
19.08.2023	18	10	100,0		60,6	38,9
20.08.2023	25	0	100,0		45,6	37,1
21.08.2023	9	12	100,0		48,6	40,7
22.08.2023	17	9	100,0		49,0	42,7
23.08.2023	17	0	100,0		51,3	35,6
24.08.2023	19	5	100,0		49,7	43,6
25.08.2023	25	0	100,0		57,5	37,5
26.08.2023	17	0	100,0		47,4	37,6
27.08.2023	19	10	100,0		46,8	43,6
28.08.2023	33	1	100,0		48,6	43,6
29.08.2023	37	1	100,0		48,1	41,0
30.08.2023	43	4	100,0		51,9	43,0
31.08.2023	30	0	100,0		51,0	41,9
01.09.2023	27	0	100,0		48,6	38,8
02.09.2023	19	0	100,0		48,7	36,9
03.09.2023	22	0	100,0		46,0	38,2
04.09.2023	0	12	100,0		53,8	39,8
05.09.2023	0	30	100,0		50,7	44,3
06.09.2023	2	13	100,0		50,4	42,6
07.09.2023	0	24	100,0		50,3	44,3
08.09.2023	1	50	100,0		50,1	45,7
09.09.2023	15	17	100,0		48,6	42,5
10.09.2023	25	0	100,0		45,5	37,5
11.09.2023	10	1	100,0		47,5	33,0
12.09.2023	22	5	100,0		48,2	39,7
13.09.2023	20	0	100,0		51,8	36,8
14.09.2023	15	0	100,0		57,2	35,8
15.09.2023	0	29	100,0		50,7	44,2
16.09.2023	3	35	100,0		49,4	45,2
17.09.2023	4	27	100,0		48,6	45,3
18.09.2023	18	7	100,0		54,8	40,1

**Fluglärmenschutzbeauftragter**

19.09.2023	6	0	100,0		53,0	33,3
20.09.2023	18	2	100,0		52,3	37,8
21.09.2023	19	12	100,0		50,0	42,9
22.09.2023	25	0	100,0		49,1	39,1
23.09.2023	24	0	100,0		47,8	39,1
24.09.2023	24	0	100,0		45,0	38,2
25.09.2023	1	17	100,0		50,3	43,6
Gesamt	1428	581	100,0		51,3	40,7

T = technische Störung

W = Wetterstörung

S = Störgeräusch

# Anlage 9

## Messstellenstatistik - Nacht (22:00 - 06:00)

MP16 FLSB Sachsen Krostitz

01.07.2023 - 25.09.2023

	Anzahl korr. Lärmereignisse		Verfügbarkeit		Gesamtgeräusch	Fluggeräusch	AWR
	A	D	[%]	Ausfall	[dB(A)]	[dB(A)]	
01.07.2023	1	0	100,0		42,1	29,0	0,03
02.07.2023	6	0	100,0		42,1	34,7	0,13
03.07.2023	21	0	100,0		45,2	41,3	0,46
04.07.2023	1	66	100,0		50,1	48,9	1,85
05.07.2023	27	0	100,0		45,9	42,8	0,62
06.07.2023	21	49	100,0		50,3	49,1	1,79
07.07.2023	0	30	100,0		46,9	44,6	0,76
08.07.2023	0	4	100,0		47,0	45,4	0,18
09.07.2023	0	30	100,0		48,5	45,4	0,80
10.07.2023	27	0	100,0		45,9	42,0	0,57
11.07.2023	5	20	100,0		47,1	42,7	0,63
12.07.2023	21	0	100,0		45,6	40,6	0,42
13.07.2023	24	1	100,0		46,0	43,0	0,59
14.07.2023	0	30	98,0	T	47,6	45,9	0,83
15.07.2023	1	0	100,0		47,7	24,9	0,02
16.07.2023	7	0	100,0		42,2	35,0	0,14
17.07.2023	33	0	100,0		48,5	44,0	0,80
18.07.2023	13	59	100,0		50,7	49,8	1,94
19.07.2023	28	0	100,0		49,1	43,3	0,64
20.07.2023	17	59	100,0		52,5	52,0	2,14
21.07.2023	16	0	100,0		43,7	41,7	0,42
22.07.2023	1	0	100,0		41,0	26,5	0,02
23.07.2023	6	0	100,0		41,1	33,0	0,11
24.07.2023	20	0	100,0		44,4	42,0	0,49
25.07.2023	29	0	100,0		45,3	44,0	0,78
26.07.2023	25	0	100,0		45,4	42,9	0,62
27.07.2023	22	0	100,0		45,7	42,7	0,57
28.07.2023	22	1	100,0		44,8	42,2	0,56
29.07.2023	1	0	100,0		40,4	28,5	0,03
30.07.2023	6	0	100,0		42,2	34,3	0,13
31.07.2023	26	0	100,0		47,0	43,4	0,68
01.08.2023	23	0	100,0		45,5	43,4	0,62

**Fluglärm-schutzbeauftragter**

02.08.2023	22	0	100,0		46,1	42,5	0,57
03.08.2023	19	0	100,0		45,3	41,5	0,47
04.08.2023	17	0	100,0		43,3	40,9	0,41
05.08.2023	0	7	100,0		44,5	42,6	0,24
06.08.2023	7	0	100,0		44,6	36,6	0,18
07.08.2023	22	0	100,0		46,1	43,0	0,58
08.08.2023	17	0	100,0		47,4	42,8	0,49
09.08.2023	23	0	100,0		44,1	41,8	0,54
10.08.2023	21	0	100,0		44,0	41,7	0,46
11.08.2023	0	26	100,0		48,5	47,6	0,73
12.08.2023	3	0	100,0		40,1	31,1	0,06
13.08.2023	4	0	100,0		40,7	36,0	0,09
14.08.2023	4	45	100,0		59,1	47,7	1,32
15.08.2023	8	0	100,0		42,0	35,9	0,17
16.08.2023	0	24	100,0		47,4	45,9	0,74
17.08.2023	1	8	100,0		47,0	40,6	0,27
18.08.2023	0	20	100,0		46,6	45,0	0,59
19.08.2023	0	2	100,0		41,4	28,1	0,03
20.08.2023	6	33	100,0		47,8	46,1	0,93
21.08.2023	1	52	100,0		49,5	48,4	1,47
22.08.2023	19	0	100,0		44,1	40,1	0,38
23.08.2023	22	0	100,0		44,9	40,7	0,45
24.08.2023	0	9	100,0		43,7	39,7	0,24
25.08.2023	16	0	100,0		47,8	40,3	0,38
26.08.2023	3	0	100,0		42,9	31,5	0,06
27.08.2023	5	1	100,0		40,6	36,7	0,15
28.08.2023	17	0	100,0		44,1	41,0	0,38
29.08.2023	24	1	100,0		44,8	43,1	0,61
30.08.2023	20	0	100,0		46,0	42,4	0,53
31.08.2023	26	0	100,0		45,5	43,1	0,66
01.09.2023	11	0	100,0		42,7	38,6	0,24
02.09.2023	1	0	100,0		39,1	27,2	0,02
03.09.2023	6	0	100,0		41,4	34,5	0,12
04.09.2023	0	62	100,0		49,8	49,0	1,66
05.09.2023	0	9	100,0		44,5	39,3	0,23
06.09.2023	0	64	100,0		49,0	47,9	1,50
07.09.2023	0	61	100,0		48,6	47,3	1,45
08.09.2023	0	26	100,0		45,2	43,3	0,66
09.09.2023	0	0	100,0		38,3		0,00
10.09.2023	5	0	100,0		41,6	32,4	0,09
11.09.2023	19	0	100,0		43,8	38,9	0,35
12.09.2023	10	8	100,0		49,1	42,9	0,49
13.09.2023	18	0	100,0		43,2	40,2	0,45

**Fluglärmenschutzbeauftragter**

14.09.2023	0	62	100,0		50,2	49,5	1,72
15.09.2023	0	26	100,0		49,3	48,6	0,81
16.09.2023	0	0	100,0		36,5		0,00
17.09.2023	1	42	100,0		48,9	47,9	1,27
18.09.2023	22	0	100,0		45,2	42,4	0,51
19.09.2023	29	0	100,0		45,5	42,7	0,67
20.09.2023	25	4	100,0		45,6	43,1	0,66
21.09.2023	0	5	100,0		46,2	41,0	0,18
22.09.2023	26	1	100,0		45,4	43,5	0,71
23.09.2023	4	0	100,0		39,1	33,2	0,08
24.09.2023	2	44	100,0		49,0	47,9	1,22
25.09.2023	0	41	100,0		48,9	47,7	1,11
Gesamt	956	1032	100,0		47,2	43,9	0,58

T = technische Störung  
W = Wetterstörung  
S = Störgeräusch

Offset (02:00 - 06:00): 1,4 dB(A)

Dämpfungswert: 15 dB(A)

# Anlage 10: Erläuterungen zur Ermittlung der AWR

Institut für Umweltschutz und Bauphysik

 OBERMEYER  
PLANEN + BERATEN GmbH

15242 / Seite 1/1

## Flughafen Leipzig-Halle

### Ermittlung der Aufwachreaktionen (AWR) einzelner Flugereignisse aus gemessenen Maximalpegeln

Im PFB / 1. ÄPFB für den Flughafen Leipzig-Halle<sup>1</sup> erfolgt die Abgrenzung des Nacht-schutzgebietes primär anhand der durchschnittlichen Anzahl nächtlicher Aufwachreaktionen nach dem DLR-Kriterium<sup>2</sup>. Außerhalb des erweiterten Nachtschutzgebietes ist durch eine Einzelfallprüfung das Erfordernis von Schallschutzvorrichtungen durch den Eigentümer des Grundstücks nachzuweisen (siehe 1. ÄPFB). Dieser Einzelnachweis wird sich i.d.R. auf die messtechnische Ermittlung der aus Flugereignissen resultierenden Maximalpegel stützen.

Die Messung der Maximalpegel  $L_{A0-max}$  der einzelnen Flugereignisse erfolgt unter Freifeldbedingungen vor der Fassade des Wohnhauses. Für die Ermittlung der resultierenden AWR werden – außer der Bezeichnung der Messstelle und der Dokumentation der Messbedingungen – für jedes korrelierte Fluglärmereignis die folgenden Daten benötigt:

- Datum
- Uhrzeit
- Maximalpegel des Überflugs  $L_{A0-max}$
- optional: LAX-Wert und  $t_{10}$ -Zeit
- optional: Ab- / Anflug
- optional: Flugzeugtyp, Flugnummer und ATD- / ATA-Zeit

In die Ermittlung der AWR gehen alle Maximalpegel aus erkannten Flugereignissen ein, die zwischen 22:00 und 06:00 Uhr stattfanden. Maximalpegel während der 2. Nachthälfte (02:00 bis 06:00 Uhr) werden mit einem Zuschlag von 1.4 dB(A) belegt. Anschließend werden die einzelnen Maximalpegel um die Außen-Innen-Pegeldifferenz  $\Delta L_{A-i}$  des Gebäudes abgemindert (Umrechnung in Maximalpegel in Innenräumen). Für außerhalb des Schutzgebietes gelegene Wohngebäude beträgt  $\Delta L_{A-i} = 15$  dB(A) für ein gekipptes Fenster, für innerhalb des Schutzgebietes gelegene Wohngebäude mindestens 25 dB(A) bei geschlossenen Fenstern. Jedem nächtlichen Fluglärmereignis ( $L_{max-inner}$ ) kann gem. Formel (2) in <sup>2/</sup> eine entsprechende Aufwachwahrscheinlichkeit zugeordnet werden. Durch Aufsummieren der Aufwachwahrscheinlichkeiten aller über einen langen Zeitraum gemessenen Flugereignisse und anschließende Division durch die Anzahl der Nächte, wird die mittlere AWR bestimmt, die gem. PFB den Wert „1“ nicht überschreiten darf.

Aufgestellt: i.A. Dipl.-Ing. A. Sinz / 11.03.2008

<sup>1</sup> Regierungspräsidium Leipzig: Planfeststellungsbeschluss für das Vorhaben Ausbau des Verkehrsflughafens Leipzig/Halle – Start-/Landebahn Süd mit Vorfeld, 04.11.2004 und 1. Änderung des Planfeststellungsbeschlusses, 09.12.2005.

<sup>2</sup> Basner, Isermann, Samel: Die Umsetzung der DLR-Studie in einer lärmmedizinischen Beurteilung für ein Nachtschutzkonzept. ZfL 52 (2005) Nr. 4 - Juli

## Anlage 11: Begriffs- / Abkürzungsverzeichnis

A	Arrival (Landung)
AWR	Abkürzung für die fluglärminduzierte Aufwachreaktion. Wird entsprechend der DLR-Studie zur 1. Änderung des Planfeststellungsbeschlusses vom 04.11.2004 berechnet und berücksichtigt. Gibt die Wahrscheinlichkeit für das Wiedererlangen des Wachbewusstseins durch Fluglärmereignisse an und ist abhängig vom jeweiligen Dämpfungswert.
Betriebszeitraum	Tag 06:00 Uhr – 22:00 Uhr, Nacht 22:00 Uhr – 06:00 Uhr
D	Departure (Start)
Dämpfungswert	Die im Rahmen der Panfeststellung ermittelte und festgesetzte Pegeldifferenz zwischen den gemessenen Fluglärmpegeln im Außenbereich und den daraus resultierenden Pegeln in Innenräumen
Horchzeit	Mindestzeit die ein Geräuschereignis den Schwellenwert unterschreiten muss, um es von einem neuen Geräusch zu unterscheiden.
Mindestzeit	Zeitliche Mindestlänge eines Geräuschereignisses, damit es automatisch als Fluglärm identifiziert wird.
N1 / korrelierte Flugbewegung	Anzahl der Lärmereignisse, die an einer Messstelle gemessen und als Fluglärm identifiziert wurden.
N2 / relevante Flugbewegung	Bezeichnet die Anzahl der Flugbewegungen, die für eine Messstelle relevant sind.  Jeder Messstelle werden Flugrouten und theoretische Zeitpunkte an denen ein Flugobjekt auf der jeweiligen Route ein Lärmereignis an der Messstelle verursachen könnte hinterlegt. Relevante Flugbewegungen sind die, die auf den hinterlegten Routen in den bestimmten Zeitfenstern die jeweilige Messstelle passieren.
Offset	Ein Aufschlag zu gunsten der Betroffenen von 1,4 dB bei der Berechnung der Aufwachreaktionen in der Zeit von 02:00 Uhr bis 06:00 Uhr, um dem gesunkenen Schlafdruck und damit der erhöhten Störbarkeit des Schlafes in der zweiten Nachhälfte gerecht zu werden.
Schwellenwert	Mindestschalldruckpegel der von einem Geräusch erreicht werden muss, um als Fluglärm identifiziert werden zu können.

# Erläuterungen zu den Berichten

## Messstellenübersicht

Die Messstellenübersicht fasst Messstellenparameter, Flug- bzw. Gesamtgeräusch sowie das N1/N2-Verhältnis im Berichtszeitraum zusammen.

Der Berichtszeitraum umfasst immer einen ganzen Monat. Zusätzlich werden Flug- und Gesamtgeräusch bzw. das Verhältnis von N1/N2 für den Zeitraum der vorherigen sechs Monate dargestellt, sobald Daten für diesen Zeitraum verfügbar sind.

## Messstellenstatistik

Die Messstellenstatistik basiert auf Lärmereignissen, Ausfallzeiten und Sekundenpegeln der jeweiligen Messstelle sowie Flugbewegungen im selektierten Berichtszeitraum. In den Berichten sind die täglichen Dauerschallpegel der entsprechenden Bezugszeiträume, Tag- und Nachtzeiträume, getrennt betrachtet.

## Typenpegel

Die Typenpegel-Auswertung gruppiert für jede Messstelle die korrelierten Lärmereignisse nach Flugzeugtyp, Flugart (Start / Landung) und Runway. Basierend auf diesen Gruppen werden der durchschnittliche Pegelwert (LAS;max), der minimale sowie maximale Pegelwert sowie die Anzahl der Lärmereignisse innerhalb der jeweiligen Gruppe dargestellt.

Grundlage der Berechnungen bilden sämtliche Fluglärmereignisse, die innerhalb des Berichtszeitraums an der jeweiligen Messstelle gemessen wurden. Im Bericht berücksichtigt werden nur Flugzeugtypen, für die mindestens 10 Messergebnisse vorliegen.

## Äquivalente Dauerschallpegel

In dem Bericht sind die täglichen Dauerschallpegel der entsprechenden Bezugszeiträume aufgeführt, wobei die untere Zeile „Gesamt“ den Monatswert des jeweiligen Dauerschallpegels darstellt. Die linken Spalten „Gesamtgeräusch“ geben den von der Anlage gemessenen Gesamtlärm inklusive aller Umgebungsgeräusche wieder. Dem Verkehrsereignis zugeordnete Lärmereignisse werden auf der rechten Tabellenseite als „Fluggeräusch“ ausgewiesen.

Der Beurteilungspegel LDEN (Day/Evening/Night) wird in den Abendstunden mit einem Aufschlag von +5 dB versehen, die Nachtstunden werden mit +10 dB beaufschlagt. Bei den aufgeführten Werten für LD, LE und LN handelt es sich um Messwerte. Die Aufschläge von +5 dB bzw. +10 dB werden erst in der Berechnung des Beurteilungspegels LDEN berücksichtigt.

## Maximalpegel – Verteilung

Die Maximalpegel-Verteilung stellt die Häufigkeitsverteilung der Maximalpegel in den jeweiligen Pegelklassen dar. Die Ereignisse werden dabei getrennt nach Tag- und Nachtzeit angezeigt. Die durchgezogene Kurve beschreibt die Summenhäufigkeitsfunktion der Maximalpegel. Diese gibt den Prozentsatz aller Fluglärmereignisse des Monats an, die einen bestimmten Pegel überschreiten.

## Ausfallzeiten

Im Ausfallzeiten-Bericht werden die Ausfallzeiten der jeweils ausgewählten Messstellen tabellarisch aufgelistet. Grundlage bilden die Ausfallzeiten, die den Berichtszeitraum schneiden. Sie können durch technische Störungen, das Wetter oder Fremngeräusche verursacht werden. Es werden nur diejenigen Ausfallzeiten dargestellt, deren Ausfalldauer länger als 10 Sekunden beträgt.